

**ZARZĄDZENIE NR 300/2017**  
**BURMISTRZA WASILKOWA**

z dnia 14 kwietnia 2017 r.

**w sprawie przeprowadzenia konsultacji społecznych mających na celu zebranie od mieszkańców Gminy Wasilków wniosków, uwag i opinii w sprawie wyznaczenia obszaru zdegradowanego i obszaru rewitalizacji.**

Na podstawie art. 5a ust. 1, art. 30 ust. 1, ust. 2 pkt. 2 ustawy z dnia 8 marca 1990 r. o samorządzie gminnym (tekst jednolity: Dz. U. z 2016, poz. 446 t.j. z późn. zm.) oraz art. 6 ustawy z 9 października 2015 r. o rewitalizacji (Dz. U. z 2015 r., poz. 1777), zarządzam, co następuje:

§ 1. 1. Zarządzam przeprowadzenie w okresie od dnia 22 kwietnia 2017 r. do 22 maja 2017 r. konsultacji społecznych z mieszkańcami Gminy Wasilków w sprawie wyznaczenia obszaru zdegradowanego i obszaru rewitalizacji na terenie Gminy Wasilków.

2. Celem konsultacji jest pozyskanie wniosków, uwag i opinii mieszkańców do projektu uchwały w sprawie wyznaczenia obszaru zdegradowanego i obszaru rewitalizacji (stanowiącej załącznik nr 1 do niniejszego zarządzenia).

3. Konsultacje poprzedzone będą akcją informacyjną trwającą od dnia 14 kwietnia 2017 r. do 22 maja 2017 r.

4. Konsultacje społeczne obejmują wszystkich mieszkańców Gminy Wasilków.

§ 2. Ogłoszenie w sprawie przeprowadzenia konsultacji społecznych, którego treść stanowi załącznik nr 2 do niniejszego zarządzenia, będzie zamieszczone w Biuletynie Informacji Publicznej, na stronie internetowej Gminy Wasilków i na tablicy ogłoszeń w Urzędzie Miejskim w Wasilkowie do dnia zakończenia konsultacji.

§ 3. Konsultacje przeprowadza się w następujących formach:

- 1) protokolowanego bezpośredniego spotkania z mieszkańcami Gminy Wasilków na którym nastąpi prezentacja projektu uchwały w sprawie wyznaczenia obszaru zdegradowanego i obszaru rewitalizacji oraz będzie możliwość składania wniosków, uwag i opinii; spotkanie odbędzie się w dniu 9 maja 2017 r. o godz. 16.00 w Miejskiej Bibliotece Publicznej ul. Białostocka 19.
- 2) spaceru badawczego z mieszkańcami Wasilkowa w granicach obszaru zdegradowanego i rewitalizacji, który rozpocznie się 16 maja 2017 r. o godzinie 16.00 na skwerze przy Cerkwi. Podczas spaceru nastąpi prezentacja projektu uchwały oraz możliwe będzie składanie wniosków, uwag i opinii dotyczących obszaru.
- 3) poprzez składanie wniosków, uwag i opinii w formie pisemnej na „Formularzu konsultacyjnym” (stanowiącym załącznik nr 3 do niniejszego zarządzenia) w przedmiocie konsultacji. Formularze można składać bezpośrednio w Biurze Obsługi Interesanta Urzędu Miejskiego w Wasilkowie, za pośrednictwem poczty tradycyjnej na adres: Urząd Miejski w Wasilkowie, ul. Białostocka 7, 16-010 Wasilków lub przysłać drogą elektroniczną na adres: rewitalizacja@wasilkow.pl w dniach od dnia 22 kwietnia 2017 r. do 22 maja 2017 r.

§ 4. 1. Wyznaczam Pana Adama Radziszewskiego - Koordynatora ds. rewitalizacji, jako osobę koordynującą i odpowiedzialną za przeprowadzenie konsultacji społecznych.

2. Konsultacje będą finansowane z budżetu Gminy Wasilków oraz współfinansowane w ramach realizacji projektu pn. „Gminny Program Rewitalizacji Gminy Wasilków na lata 2017 – 2027” współfinansowanego ze środków Funduszu Spójności w ramach Programu Operacyjnego Pomoc Techniczna na lata 2014-2020 oraz budżetu państwa.

§ 5. 1. Przeprowadzenie konsultacji społecznych poprzedza się akcją informacyjną.

2. Akcja informacyjna polega na opublikowaniu ogłoszenia, o którym mowa w § 2.

3. W ramach akcji informacyjnej projekt uchwały w sprawie wyznaczenia obszaru zdegradowanego i obszaru rewitalizacji, oraz „Formularz konsultacyjny” będą dostępne w Urzędzie Miejskim w Wasilkowie, w Biuletynie Informacji Publicznej oraz na stronie internetowej [www.wasilkow.pl](http://www.wasilkow.pl). Wnioski uwagi i opinie zgłoszone w trybie określonym w § 3 w trakcie trwania akcji informacyjnej będą uwzględniane, jako złożone w trakcie konsultacji społecznych.

§ 6. Wykonanie zarządzenia powierzam Koordynatorowi ds. rewitalizacji.

§ 7. Zarządzenie wchodzi w życie z dniem podpisania.

**BURMISTRZ**  
*Mirosław Bielawski*

Projekt

z dnia 14 kwietnia 2017 r.

Zatwierdzony przez .....  
Załącznik Nr 1 do Zarządzenia Nr 300/2017

Burmistrza Wasilkowa

**UCHWAŁA NR .....z dnia 14 kwietnia 2017 r.  
RADY MIEJSKIEJ W WASILKOWIE**

z dnia ..... 2017 r.

**w sprawie wyznaczenia obszaru zdegradowanego i obszaru rewitalizacji.**

Na podstawie art. 18 ust. 2 pkt 15 ustawy z 8 marca 1990 r. o samorządzie gminnym (tekst jednolity: Dz. U. z 2016 r., poz. 446 z późn. zm.) oraz art. 8 ust. 1, art. 11 ust. 4 i 5 ustawy z 9 października 2015 r. o rewitalizacji (Dz. U. z 2015 r., poz. 1777) Rada Miejska w Wasilkowie ustanawia, co następuje:

§ 1. Wyznacza się na terenie Gminy Wasilków obszar zdegradowany i obszar rewitalizacji.

§ 2. Granicę i teren obszaru zdegradowanego oraz granicę i teren obszaru rewitalizacji określają mapy stanowiące załączniki Nr 1, Nr 2 i Nr 3 do niniejszej uchwały.

§ 3. Ustanawia się na rzecz gminy Wasilków prawo pierwokupu wszystkich nieruchomości położonych na obszarze rewitalizacji.

§ 4. Wykonanie uchwały powierza się Burmistrzowi Wasilkowa.

§ 5. Uchwała wchodzi w życie po upływie 14 dni od dnia ogłoszenia w Dzienniku Urzędowym Województwa Podlaskiego.

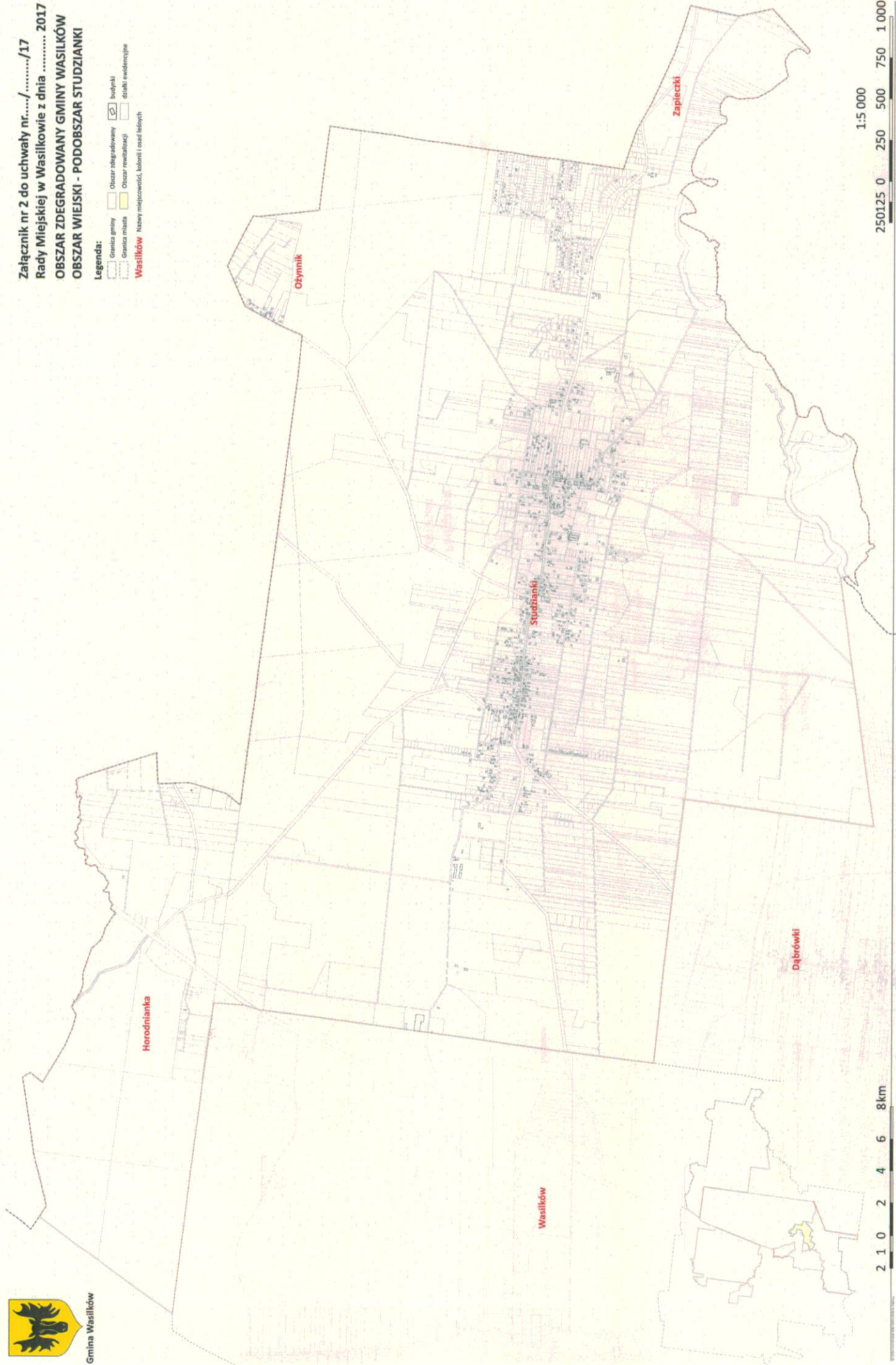
**BURMISTRZ**  
*Bielawski*  
Miroslaw Bielawski



Gmina Wasilków

Załącznik nr 2 do uchwały nr...../...../17  
Rady Miejskiej w Wasilkowie z dnia ..... 2017 r.  
**OBSZAR ZDEGRADOWANY GMINY WASILKÓW**  
**OBSZAR WIEJSKI - PODOBSZAR STUDZIANKI**

- Legenda:**
- Granica gminy
  - Obszar zdegradowany
  - Obszar rewitalizacji
  - Granica miasta
  - Obszar wiejski
  - Wasilków
  - Nazwy miejscowości, lubońki i osad historycznych
  - budynki
  - działki wiejskie



1:5 000  
250 500 750 1 000 m

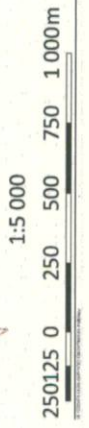
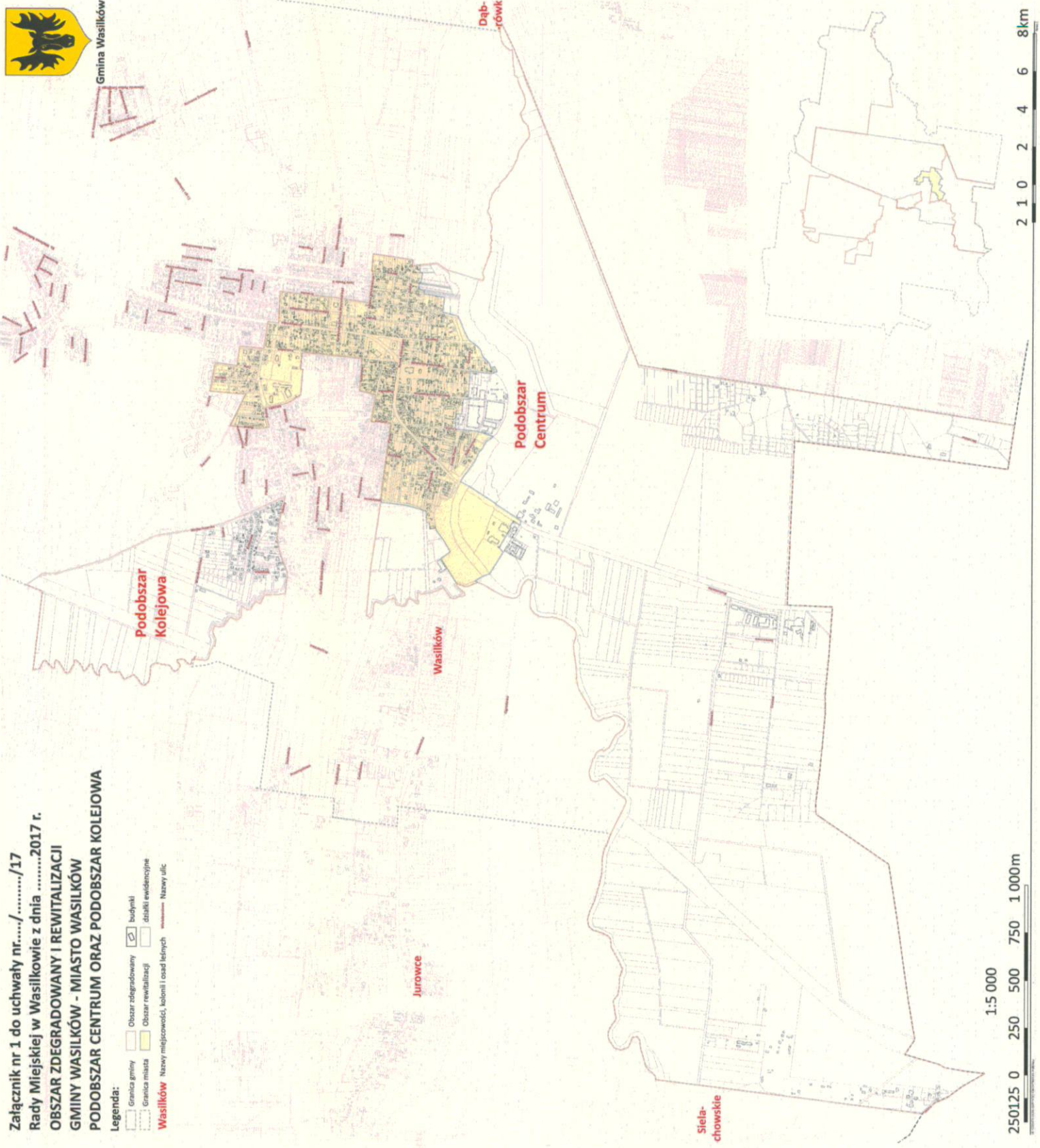
2 1 0 2 4 6 8 km

Załącznik nr 1 do uchwały nr...../...../17  
 Rady Miejskiej w Wasilkowie z dnia .....2017 r.  
**OBSZAR ZDEGRADOWANY I REWITALIZACJI  
 GMINY WASILKÓW - MIASTO WASILKÓW  
 PODOBSZAR CENTRUM ORAZ PODOBSZAR KOLEJOWA**



Gmina Wasilków

- Legenda:**
- Granica gminy
  - Granica miasta
  - Obszar zdegradowany
  - Obszar rewitalizacji
  - Nazwy miejscowości, kolonii i osad leśnych
  - budynki
  - stąbki ewidencyjne
  - Nazwy ulic



Załącznik Nr 2 do Zarządzenia Nr 300/2017  
Burmistrza Wasilkowa  
z dnia 14 kwietnia 2017 r.

### OGŁOSZENIE

Burmistrz Wasilkowa informuje, iż od dnia 22 kwietnia 2017 r. do 22 maja 2017 r. odbędą się konsultacje społeczne w sprawie wyznaczenia obszaru zdegradowanego i obszaru rewitalizacji. Celem konsultacji jest pozyskanie wniosków, uwag i opinii mieszkańców do projektu uchwały w sprawie wyznaczenia obszaru zdegradowanego i obszaru rewitalizacji.

Konsultacje poprzedzone będą akcją informacyjną trwającą od dnia 14 kwietnia 2017 r. Konsultacje społeczne obejmują wszystkich mieszkańców Gminy Wasilków.

Konsultacje przeprowadza się w następujących formach:

- a) protokołowanego, bezpośredniego spotkania z mieszkańcami Gminy Wasilków na którym nastąpi prezentacja projektu uchwały w sprawie wyznaczenia obszaru zdegradowanego i obszaru rewitalizacji oraz będzie możliwość składania wniosków, uwag i opinii; spotkanie odbędzie się w dniu 9 maja 2017 r. o godz. 16.00 w Miejskiej Bibliotece Publicznej ul. Białostocka 19.
- b) spaceru badawczego z mieszkańcami Miasta Wasilków w granicach obszaru zdegradowanego i rewitalizacji, który rozpocznie się 16 maja 2017 r. o godzinie 16.00 na skwerze przy Cerkwi. Podczas spaceru nastąpi prezentacja projektu uchwały oraz możliwe będzie składanie wniosków, uwag i opinii dotyczących obszaru.
- c) Poprzez składanie wniosków, uwag i opinii w formie pisemnej na „Formularzu konsultacyjnym” (stanowiącym załącznik nr 3 do niniejszego zarządzenia) w przedmiocie konsultacji. Formularze można składać bezpośrednio w Biurze Obsługi Interesanta Urzędu Miejskiego w Wasilkowie, za pośrednictwem poczty tradycyjnej na adres pocztowy: Urząd Miejski w Wasilkowie, ul. Białostocka 7, 16-010 Wasilków lub przysyłać drogą elektroniczną na adres: rewitalizacja@wasilkow.pl w dniach od dnia 22 kwietnia 2017 r. do 22 maja 2017 r.

Projekt uchwały w sprawie wyznaczenia obszaru zdegradowanego i obszaru rewitalizacji, oraz „Formularz konsultacyjny” będą dostępne od dnia 22 kwietnia 2017 r. do 22 maja 2017 r. do wglądu w Urzędzie Miejskim w Wasilkowie, w Biuletynie Informacji Publicznej oraz na stronie internetowej [www.wasilkow.pl](http://www.wasilkow.pl). Wnioski uwagi i opinie zgłoszone w trakcie trwania akcji informacyjnej będą uwzględniane, jako złożone w trakcie konsultacji społecznych.



MINISTERSTWO  
ROZWOJU



Unia Europejska  
Fundusz Spójności



**BURMISTRZ**  
*Bielawski*  
Mirostaw Bielawski

Załącznik nr 3 do uchwały nr...../...../17  
 Rady Miejskiej w Wasilkowie z dnia .....2017 r.  
**OBSZAR ZDEGRADOWANY GMINY WASILKÓW**  
**OBSZAR WIEJSKI - PODOBSZAR WOROSZYŁY -**  
**- WÓŁKA PRZEDMIEŚCIE - WÓŁKA PODUCHOWNA**

- Legenda:**
- Granica gminy
  - Obszar zdegradowany
  - budynki
  - Granica miasta
  - Obszar rewitalizacji
  - działki ewidencyjne
  - Nazwy miejscowości, kolonii i osad leśnych



Załącznik Nr 3 do Zarządzenia Nr 300/2017

Burmistrza Wasilkowa

z dnia 14 kwietnia 2017 r.

### Formularz konsultacyjny

dotyczący konsultacji społecznych mających na celu zebranie od mieszkańców Gminy Wasilków wniosków, uwag i opinii w sprawie wyznaczenia obszaru zdegradowanego i obszaru rewitalizacji.

Wypełniony formularz należy przesłać elektronicznie na adres: [rewitalizacja@wasilkow.pl](mailto:rewitalizacja@wasilkow.pl) lub w formie pisemnej złożyć w Biurze Obsługi Interesanta Urzędu Miejskiego w Wasilkowie bądź przesłać na adres: Urząd Miejski w Wasilkowie, ul. Białostocka 7, 16-010 Wasilków, w terminie do 22.05.2017 do 22-05.2017 (w przypadku przesłania formularza za datę złożenia uważa się datę wpływu korespondencji do Urzędu).

<b>Imię i nazwisko</b>	
<b>Nazwa Instytucji</b>	
<b>Adres korespondencji</b>	
<b>E-mail</b>	
<b>Telefon/ Faks</b>	

Wyrażam zgodę na przetwarzanie moich danych osobowych na potrzeby procesu konsultacji społecznych mających na celu zebranie od mieszkańców Wasilkowa wniosków, uwag i opinii w sprawie wyznaczenia obszaru zdegradowanego i obszaru rewitalizacji, zgodnie z ustawą z dnia 29 sierpnia 1997 roku o ochronie danych osobowych (Dz. U. z 2002 r. Nr 101, poz. 926 ze zm.)

.....  
data i podpis

### WNIOSKI UWAGI I OPINIE W SPRAWIE WYZNACZENIA OBSZARU ZDEGRADOWANEGO I OBSZARU REWITALIZACJI

Lp.	Wnioski, uwagi i opinie w sprawie wyznaczenia obszaru zdegradowanego i obszaru rewitalizacji.	Uzasadnienie
1		
2		



Unia Europejska  
Fundusz Spójności



**BURMISTRZ**  
*Miroslaw Bielawski*  
Miroslaw Bielawski

