


FRAGMENTY RYSUNKU IV ZMIANY STUDIUM UWARUNKOWAŃ I KIERUNKÓW ZAGOSPODAROWANIA PRZESTRZENNEGO MIASTA I GMINY WASILKÓW PT. "POLITYKA PRZESTRZENNA" Z OZNACZONYMI GRAFICZNIE ZMIANAMI

Objaśnienia do symboli:



- granice terenu objętego I zmianą studium



- granice terenu objętego II zmianą studium



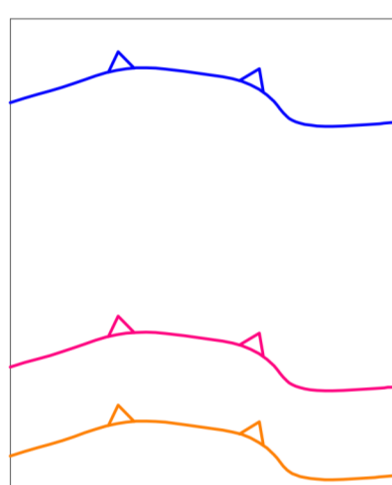
- granice terenu objętego III zmianą studium



- granice terenu objętego IV zmianą studium



- numeracja terenu objętego IV zmianą studium




- strefa zakazu budowania nowych obiektów budowlanych w pasie szerokości 100m od linii brzegowych rzek, z wyjątkiem obiektów służących turystyce wodnej, gospodarce wodnej lub rybackiej
- strefa zakazu wszelkiej zabudowy kubaturowej od linii brzegowych rzeki Czarnej i Supraśl w odległości:
50 m
30 m




- stanowiska archeologiczne




- pas ochronny od linii elektroenergetycznych 110 kV



- obszary, dla których obowiązkowe jest sporządzenie miejscowego planu zagospodarowania przestrzennego



- obszary wskazane do sporządzenia miejscowego planu zagospodarowania przestrzennego



- udokumentowane złoża kopalin

G-MN/U

- zabudowa mieszkaniowa jednorodzinna / usługi

G-MW/MN/U

- zabudowa mieszkaniowa wielorodzinna / zabudowa mieszkaniowa jednorodzinna / usługi

N-UWT

- usługi / wytwórczość

E-U

- usługi

G-UK/Up/U

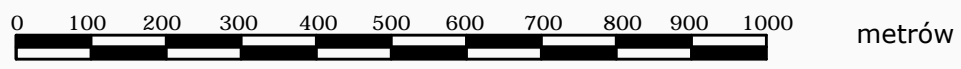
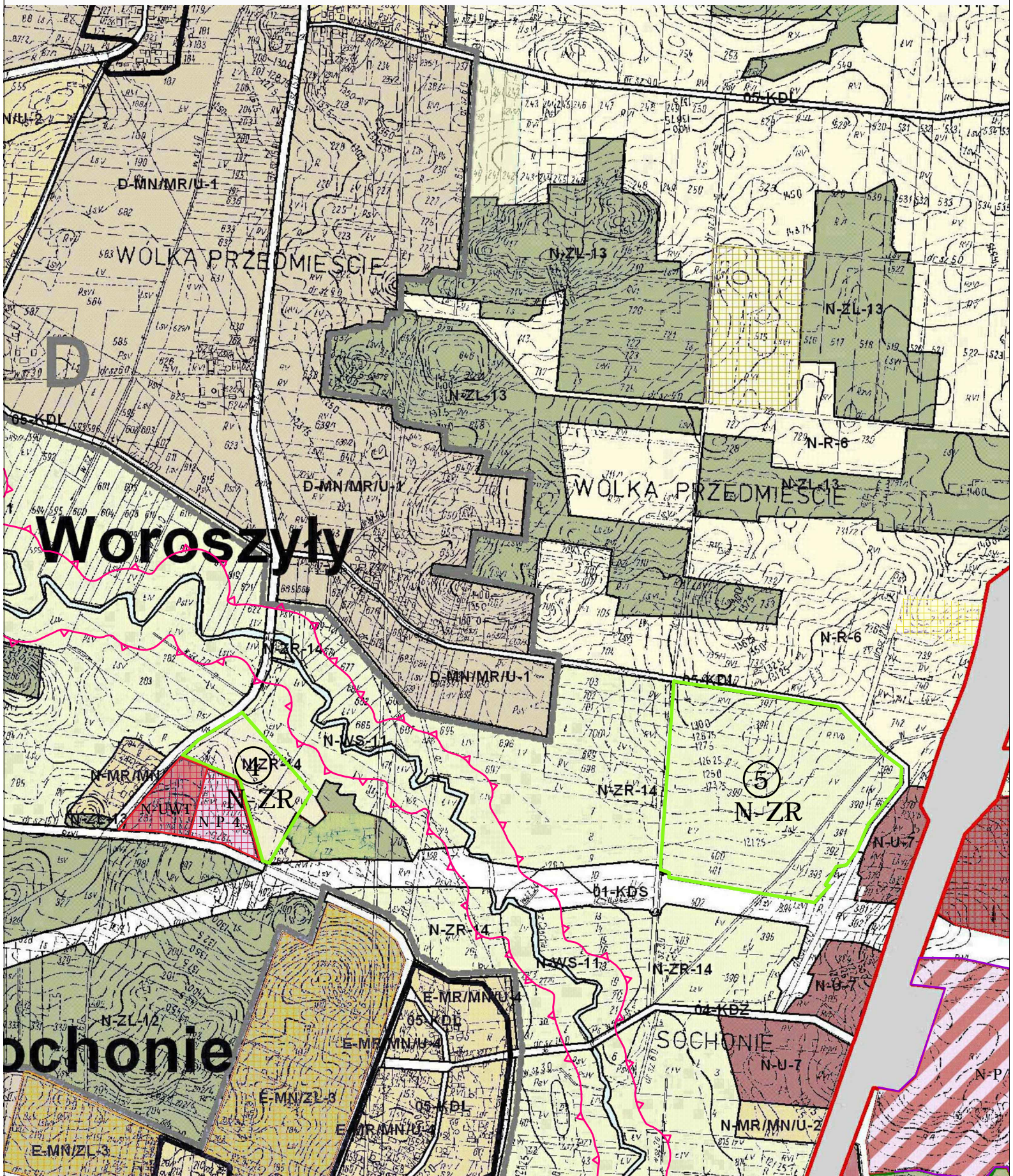
- usługi sakralne / usługi publiczne / usługi

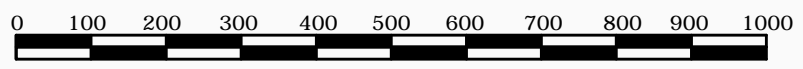
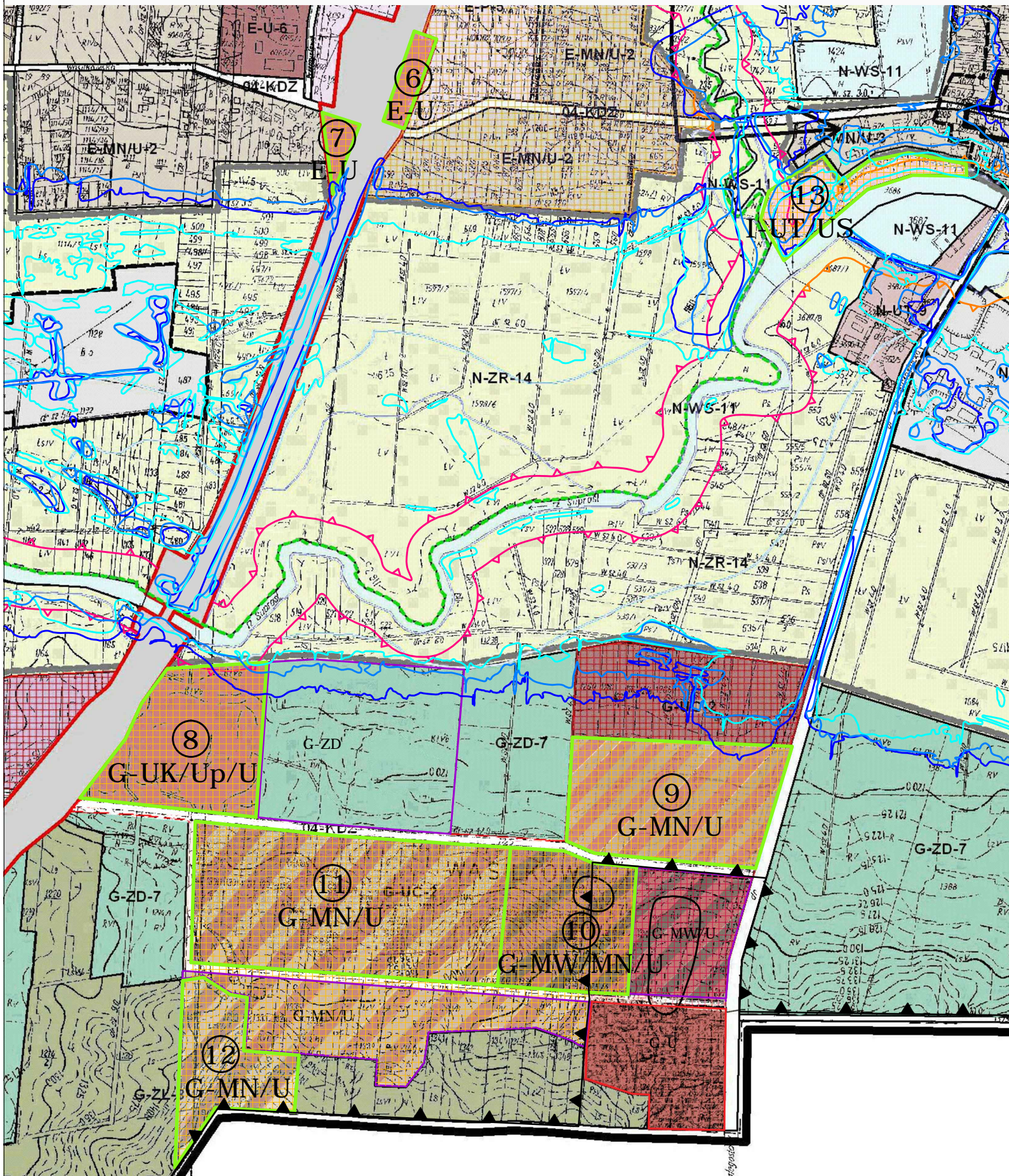
I-UT/US

- usługi turystyki / usługi sportu i rekreacji

N-ZR

- tereny rolne, pastwiska, łąki nieużytki





metrów