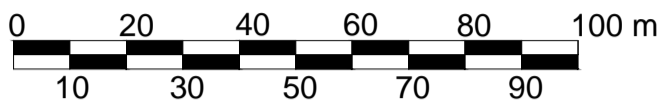
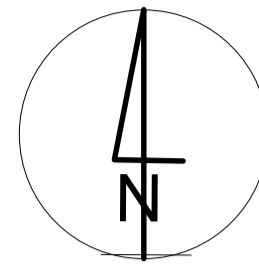


MIEJSCOWY PLAN ZAGOSPODAROWANIA PRZESTRZENNEGO CZĘŚCI OBSZARU MIASTA WASILKOWA W REJONIE ULICY NADAWKI

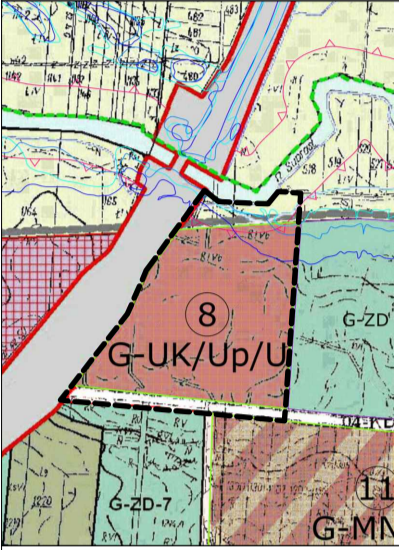
Załącznik Nr 1
do uchwały Nr/...../.....
Rady Miejskiej w Wasilkowie
z dnia 2017 r.



skala 1:1000



WYRYS ZE STUDIUM UWARUNKWAŃ
I KIERUNKÓW ZAGOSPODAROWANIA
PRZESTRZENNEGO MIASTA I GMINY
WASILKÓW (wraz ze zm.) SKALA 1:10000



--- granica opracowania miejscowego planu
zagospodarowania przestrzennego
G-UK/Up/U — usługi sakralne / usługi publiczne
usługi

LEGENDA:

- granica opracowania planu
- linie rozgraniczające obowiązujące nieprzekraczalne linie zabudowy
- strefa zakazu wszelkiej zabudowy kubaturowej od linii brzegowej rzeki Supraśl
- UK tereny usług sakralnych
- U tereny zabudowy usługowej
- ZI tereny zieleni izolacyjnej
- ZP tereny zieleni urządzonej
- KD-L, KD-D drogi publiczne
- KD-Dx ciągi pieszo-jezdne
- enn projektowana linia kablowa niskiego napięcia
- w projektowana linia wodociągowa
- g projektowana linia gazowa
- ks projektowany kanał sanitarny grawitacyjny
- kd projektowany kanał sanitarny grawitacyjny

OBSZARY ZAGROŻENIA POWODZIOWEGO:

- wysokie prawdopodobieństwo (raz na 10 lat) wystąpienia powodzi (Q10%)
- średnie prawdopodobieństwo (raz na 100 lat) wystąpienia powodzi (Q1%)
- niskie prawdopodobieństwo (raz na 500 lat) wystąpienia powodzi (Q 0.2%)

SKŁAD ZESPOŁU PROJEKTOWEGO	
1	mgr inż. arch. Przemysław Lipiński zagospodarowanie przestrzenne
2	mgr inż. arch. Agnieszka Bartoszewicz zagospodarowanie przestrzenne
3	mgr Katarzyna Kowalewska-Sewastianik środowisko przyrodnicze

STAROSTA
GMINY WASILKOWSKIEJ
mgr inż. arch. *Wojciech Wyszczepan*
Data wykonania: 2017-02-03
Załącznik nr 1 do uchwały nr 1/2017/12
INSPEKTOR
Wioletta Sewastianik

