

RAPORT O STANIE GMINY WASILKÓW w latach 2010 - 2014

(VI kadencja działalności samorządu)



Wasilków, 2014 r.



Szanowni Państwo,

Niebawem upływa VI kadencja samorządu gminnego. Lata 2010 – 2014 były pracowite i jednocześnie bardzo ważne dla samorządu gminy.

Wybrany w 2010 r. nowy samorząd Gminy Wasilków, postawił sobie na początku kadencji wiele zadań, które w większości zostały zrealizowane. W wielu przypadkach było to możliwe dzięki pozyskiwanym środkom z Funduszy Unijnych. Przygotowano nowe wnioski, które będą realizowane także przez nową Radę Miejską.

Autorzy Raportu – pracownicy Urzędu Miejskiego oraz gminnych jednostek organizacyjnych – w sposób obiektywny starali się przedstawić możliwie pełną analizę życia gminy w latach 2010 – 2014. Opracowanie ma charakter informacyjny, może stanowić materiał do oceny działalności dotychczasowych władz samorządowych i do wykorzystania przy podejmowaniu decyzji w sprawach społeczno – gospodarczych gminy.

Raport o stanie Gminy Wasilków adresowany jest do wszystkich zainteresowanych jej rozwojem. Jestem przekonany, że dane zawarte w opracowaniu przekonają Państwa, iż Gmina Wasilków staje się coraz bardziej przyjazna zarówno dla mieszkańców, jak również dla turystów i inwestorów.

Antoni Pełkowski

Burmistrz Wasilkowa



Spis treści

I. Wstęp.....	6
1. Historia.....	6
2. Organ stanowiący-Rada Miejska.....	9
3. Jednostki pomocnicze.....	11
II. Obszar i ludność.....	12
1. Obszar.....	12
2. Ludność Gminy Wasilków.....	13
2.1. Migracje.....	13
2.2. Prognozy demograficzne.....	14
3. Zatrudnienie.....	18
4. Bezrobocie.....	20
III. Stan finansów gminy.....	22
1. Realizacja dochodów i wydatków za rok 2010.....	22
2. Realizacja dochodów i wydatków za rok 2011.....	26
3. Realizacja dochodów i wydatków za rok 2012.....	30
4. Realizacja dochodów i wydatków za rok 2013.....	33
5. Realizacja dochodów i wydatków za I półrocze 2014 roku.....	36
IV. Działalność gospodarcza.....	39
V. Gospodarka nieruchomości.....	41
VI. Infrastruktura techniczna.....	41
VII. Fundusze unijne.....	50
VIII. Działalność Zakładu Gospodarki Komunalnej.....	53
1. Rodzaj prowadzonej działalności.....	53
2. W zakresie gospodarki wodno – ściekowej (2010 – 2014).....	54
3. W zakresie gospodarki mieszkaniowej (2010 – 2014).....	55
3. W zakresie selektywnej zbiórki odpadów (2010 – 2013).....	58
4. W ramach robót publicznych.....	59
IX. Gospodarka odpadami.....	60
X. Planowanie przestrzenne.....	67
1. Zestawienie wydanych decyzji o warunkach zabudowy i decyzji o ustaleniu lokalizacji inwestycji celu publicznego.....	67
2. Zestawienie uchwalonych miejscowych planów zagospodarowania przestrzennego.....	68
XI. Edukacja publiczna.....	69
1. Przedszkole „Słoneczne” w Wasilkowie.....	70
2. Punkty przedszkolne w Wasilkowie.....	71
3. Szkoła Podstawowa im. Króla Zygmunta Augusta w Wasilkowie.....	71
4. Publiczna Szkoła Podstawowa w Studziankach.....	76
5. Gimnazjum im. ks. Wacława Rabczyńskiego w Wasilkowie.....	80
6. Placówki niepubliczne.....	83
XII. Ochrona przeciwpożarowa.....	84



1. Działalność jednostek ochrony przeciwpożarowej w gminie.....	84
2. Wyposażenie w sprzęt jednostek OSP.....	85
3. Baza lokalowa jednostek OSP.....	86
4. Dofinansowanie OSP.....	87
XIII. Bezpieczeństwo publiczne.....	89
XIV. Działalność Miejskiej Biblioteki Publicznej.....	89
1. Użytkownicy/ udostępnianie - dane porównawcze za rok 2011 i 2013.....	90
2. Obsługa czytelnicza specjalnych grup odbiorców.....	91
3. Komputeryzacja bibliotek.....	91
4. Udział biblioteki w projektach, grantach, konkursach.....	92
5. Najważniejsze inicjatywy biblioteki w zakresie działalności kulturalno - oświatowej w środowisku lokalnym.....	93
XV. Działalność Miejskiego Ośrodka Animacji Kultury.....	94
1. Kadra.....	94
2. Baza lokalowa i nadzorowane obiekty.....	94
3. Kultura.....	96
4. Turystyka i rekreacja.....	97
XVI. Pomoc społeczna.....	99
Charakterystyka zadań ośrodka na przestrzeni okresu 2010 r. - czerwiec 2014 r. w obszarze pomocy społecznej.....	101
Zasiłki stałe.....	102
Składka zdrowotna od wypłaconych zasiłków stałych.....	102
Zasiłki okresowe.....	102
Usługi opiekuńcze.....	102
Ilość osób skierowanych do domów pomocy społecznej.....	103
Odpłatność za pobyt w domu pomocy społecznej.....	103
Dożywianie (posiłek + zasiłek celowy na zakup żywności).....	103
Zasiłki celowe na pokrycie strat powstałych w wyniku zdarzenia losowego.....	103
Zasiłki celowe i w naturze.....	104
Schronienie.....	104
Sprawienie pogrzebu.....	104
Składka zdrowotna od wypłaconych świadczeń pielęgnacyjnych, specjalnego zasiłku opiekuńczego, zasiłku dla opiekuna.....	104
Składka emerytalno – rentowa od wypłaconych świadczeń pielęgnacyjnych, specjalnego zasiłku opiekuńczego, zasiłku dla opiekuna.....	105
Interwencja kryzysowa.....	105
Praca socjalna.....	105
XVII. Ochrona zdrowia.....	108



XVIII. Związek Gmin „Czyste Środowisko” z siedzibą w Wasilkowie	111
XIX. Organizacje pozarządowe na terenie gminy Wasilków	113
XX. Turystyka.....	115
1. Park Krajobrazowy Puszczy Knyszyńskiej.....	115
2. Szlaki turystyczne.....	116
3. Rezerwaty przyrody.....	118
4. Ciekawe miejsca.....	120




I. Wstęp

1. Historia

Pierwsze ślady osadnictwa na terenie gminy Wasilków sięgają środkowej epoki kamienia zwanej mezolitem.

W XI wieku tereny wasilkowskie położone były w granicach Rusi Kijowskiej, w XII wieku wchodziły w skład Księstwa Włodzimierskiego, w XIII wieku zaś należały do terenów Księstwa Włodzimiersko - Halickiego. Pierwsza pisemna wzmianka o terenie, na którym później powstało miasto i starostwo wasilkowskie pochodzi z 1358 r.

8 grudnia 1566 r. Wasilków otrzymał prawa miejskie, a wraz z nimi król Zygmunt August nadał mu także herb - głowę łosia - i prawo pieczętowania nim dokumentów miejskich. Miasto powstało „na surowym korzeniu” co oznacza, że nie kontynuowało wcześniejszej osady miejskiej, na dwóch brzegach granicznej rzeki Sokołdki (lub Czarnej) i Supraśli. Pierwszy z ostępów puszczańskich - Wasilków, zawdzięczał swą nazwę produkowanemu tam materiałowi drzewnemu – wasilkom czyli klepkom do beczek. Miasto zasiedlane było przez ludność pochodzącą z okolic Goniądza, Tykocina i Białegostoku. W dwa dni po nadaniu praw miejskich w dniu 10 grudnia 1566 r. król Zygmunt August wydał przywilej pozwalający na utworzenie parafii katolickiej.





W roku 1568, dwa lata po nadaniu praw miejskich, starostą wasilkowskim został mianowany Hiob Prayetfuess, natomiast w 1576 r. funkcję tę król Stefan Batory nadał Łukaszowi Górnickiemu (wraz z dożywotnim wójtostwem w Wasilkowie).

W połowie XVII wieku Wasilków zamieszkiwało około 500 mieszkańców, w całym starostwie zaś dalszych 400. Z tego okresu znane są pierwsze zapisy o Żydach wasilkowskich, którzy osiedlili się tu z Choroszczy.

Znamienny w historii Wasilkowa jest fakt, iż w roku 1719 unicki arcybiskup Kiszka poświęcił kaplicę nad źródłem w Świętej Wodzie. Zapis tego wydarzenia jest najstarszym znanym historykiem dokumentem obrazującym dzieje Świętej Wody.

Przed pierwszym rozbiorem Polski (1772 r.) w Wasilkowie liczącym około 1500 mieszkańców zamieszkiwało około 100 unitów (wyznania greckokatolickiego) i 150 Żydów. Pozostali mieszkańcy byli wyznania rzymskokatolickiego.

Po III rozbiore Polski Wasilków został włączony do białostockiego departamentu Nowych Prus Wschodnich, a od 1807 r. na mocy traktatu w Tylży, do zaboru rosyjskiego. Jednym z objawów akcji rusyfikacyjnej rozpoczętej przez władze carskie, było wydanie w 1839 r. przez cara Mikołaja I dekretu likwidującego kościół unicki; podobnie jak w innych miastach, tak i w Wasilkowie majątek unicki (w tym Święta Woda) przekazano kościołowi prawosławnemu.

Około 1880 r. Wasilków liczył już 3880 mieszkańców. W mieście funkcjonowało 12 zakładów włókienniczych (10 z nich właścicielami byli Żydzi) i po jednym w przedmieściach - Jakimach, Woroszyłach i Sochoniach. Tragiczną datą w historii miasta jest dzień 5 maja 1895 r., kiedy to wielki pożar strawił prawie połowę Wasilkowa. Pożar powstał około południa na strychu Żydówki Rajchli Berszgorń przy ul. Dwornej, a jego powodem był zły stan techniczny komina. Pożar pochłonął 10 ofiar śmiertelnych, w większości dzieci.

W końcu XIX wieku w Wasilkowie zamieszkiwało 3918 osób, z tego: 1936 katolików (49,8%), 1470 wyznania mojżeszowego (38%) oraz 430 prawosławnych (11%).

Po I wojnie światowej w listopadzie 1918 r. w mieście czynne były tylko dwie fabryki włókiennicze, zatrudniające 60 - 70 pracowników. W dniu 7 listopada 1921 r. na mocy restryktu wydanego przez Ministerstwo Wyznań Religijnych i Oświecenia Publicznego



Święta Woda przeszła na rzecz parafii rzymsko-katolickiej. II wojna światowa dla wasilkowian rozpoczęła się w dniu 16 września 1939 r., kiedy to od strony Jurowiec wkroczyły wojska niemieckie. Niespełna tydzień później od wschodu, jako niemiecki sojusznik, wkroczył oddział kawalerii sowieckiej Armii Czerwonej. Tak rozpoczęła się sowiecka okupacja, w trakcie której kilkadziesiąt wasilkowskich rodzin zostało wywiezionych do Kazachstanu. W sierpniu 1941 r., po rozpoczęciu wojny niemiecko - bolszewickiej Niemcy utworzyli w Wasilkowie getto, w którym przebywało około 1250 Żydów. W czasie trwania wojny i w pierwszych latach powojennych część mieszkańców należała do Armii Krajowej i WIN-u i brała czynny udział w walce z okupantami i przedstawicielami tzw. "władzy ludowej". Przemysł wasilkowski wskutek działań wojennych uległ niemalże całkowitemu zniszczeniu, samo miasto zaś zostało zniszczone w 20%.

Do znamienych dat okresu powojennego należy 1 lipca 1947 r., kiedy to ksiądz Wacław Rabczyński został mianowany wikariuszem i zarządcą parafii pw. Przemienienia Pańskiego w Wasilkowie. Rok 1953 przyniósł budowę w Świętej Wodzie grotty nad cudownym źródłem na wzór grotty z Lourdes, następny - budowę kalwarii świętowodzkiej i monumentalnych figur na cmentarzu parafialnym. W 1956 r. władze komunistyczne dokonały zniszczenia stacji Męki Pańskiej w Świętej Wodzie, co dla wielu mieszkańców Wasilkowa było analogią do represji carskich po Powstaniu Styczniowym. Podsumowaniem działalności ks. Rabczyńskiego było zakończenie w 1966 r. (rozpoczętej w 1958 r.) budowy kościoła pw. Najświętszej Maryi Panny Matki Miłosierdzia przy ulicy Kościuszki.

W 1946 r. Wasilków liczył 3948 mieszkańców.

W 1959 r. rozpoczęto budowę szkoły podstawowej przy ulicy Mickiewicza, w której obecnie mieści się gimnazjum. W 1965 r. przystąpiono do budowy nowego jazu oraz ujęcia wody i jednocześnie ośrodka sportów wodnych. W roku 1982 rozpoczęto budowę szkoły podstawowej przy ulicy Polnej, którą uroczyście otwarto w dniu 22 maja 1985 r. W dniu 27 maja 1990 r. odbyły się pierwsze po pięćdziesięcioletniej przerwie wolne i demokratyczne wybory do samorządu lokalnego, które niemalże w całości wygrali przedstawiciele "Komitetu Obywatelskiego".



2. Organ stanowiący-Rada Miejska

Wybory do samorządu terytorialnego VI kadencji zostały przeprowadzone 21 listopada 2010 r. Burmistrzem Wasilkowa został wybrany Pan Antoni Pełkowski, natomiast mandat radnego otrzymali:

- Zalejski Jarosław Aleksander
- Wilman Anna
- Bartulewicz Zbigniew Kazimierz
- Bejm Jacek Mariusz
- Bućko Maciej
- Galaszek Adam
- Hapoń Kazimierz
- Kozłowski Janusz
- Piotrowska Jadwiga
- Półtorak Piotr Adam
- Pszczółka Anna
- Sochoń Bogusław Tadeusz
- Szaniawski Grzegorz Tadeusz
- Szczesiul Grażyna
- Wilanowska Dorota

Na pierwszej sesji w dniu 2 grudnia 2010 r. wybrano Przewodniczącą Rady Miejskiej w Wasilkowie Pana Jacka Mariusza Bejma i dwóch wiceprzewodniczących – Panią Jadwigę Piotrowską i Pana Zbigniewa Kazimierza Bartulewicza. Uchwałą Nr XXI/163/12 z dnia 29 marca 2012 r. w sprawie wyboru Przewodniczącego Rady Miejskiej w Wasilkowie powołano nowego Przewodniczącego Rady Miejskiej – Pana Jarosława Aleksandra Zalejskiego. Wiceprzewodniczącą została wybrana Pani Anna Wilman.

Skład osobowy Komisji stałych Rady Miejskiej w Wasilkowie VI kadencji przedstawia się następująco:

1. Komisja Rewizyjna powołana Uchwałą Nr I/3/10 Rady Miejskiej w Wasilkowie z dnia 2 grudnia 2010 r.:



- 1) Hapoń Kazimierz- Przewodniczący
 - 2) Galaszek Adam
 - 3) Bućko Maciej
 - 4) Półtorak Piotr Adam
 - 5) Pszczółka Anna
2. Komisja Ładu Przestrzennego i Infrastruktury Technicznej powołana Uchwałą Nr I/4/10 Rady Miejskiej w Wasilkowie z dnia 2 grudnia 2010 r.:
- 1) Kozłowski Janusz- Przewodniczący
 - 2) Bejm Jacek Mariusz- powołano Uchwałą Nr II/5/10 z dnia 16.12.2010 r.
 - 3) Bartulewicz Zbigniew Kazimierz
 - 4) Piotrowska Jadwiga
 - 5) Pszczółka Anna- odwołano Uchwałą Nr VII/30/11 z dnia 31.03.2011 r.
 - 6) Sochoń Bogusław Tadeusz
 - 7) Szaniawski Grzegorz Tadeusz
 - 8) Szczesiul Grażyna- powołano Uchwałą Nr XXVIII/233/12 z dnia 29.11.2012 r.
 - 9) Wilanowska Dorota- odwołano Uchwałą Nr XL/301/13 z dnia 26.09.2013 r.
 - 10) Wilman Anna
 - 11) Zalejski Jarosław Aleksander- powołano Uchwałą Nr II/5/10 z dnia 6.12.2010 r.
 - 12) Hapoń Kazimierz- odwołano Uchwałą Nr XXX/256/12 z dnia 29.11.2012 r.
3. Komisja Oświaty, Kultury i Spraw Społecznych powołana Uchwałą Nr I/4/10 Rady Miejskiej w Wasilkowie z dnia 2 grudnia 2010 r.:
- 1) Półtorak Piotr Adam- Przewodniczący
 - 2) Galaszek Adam- odwołano Uchwałą Nr XXVII/232/12 z dnia 25.10.2012 r.
 - 3) Kozłowski Janusz- odwołano Uchwałą Nr XXVIII/233/12 z dnia 29.11.2012 r.
 - 4) Piotrowska Jadwiga
 - 5) Bartulewicz Zbigniew Kazimierz- odwołano Uchwałą Nr XXVII/232/12 z dnia 25.10.2012 r.
 - 6) Pszczółka Anna
 - 7) Szczesiul Grażyna- odwołano Uchwałą Nr XXVII/232/12 z dnia 25.10.2012 r.
 - 8) Wilanowska Dorota



- 9) Zalejski Jarosław Aleksander- odwołano Uchwałą Nr XXVII/232/12 z dnia 25.10.2012 r.
- 10) Bejm Jacek Mariusz- powołano Uchwałą Nr II/5/10 z dnia 16.12.2010 r.

Rada Miejska w Wasilkowie do dnia 5 września 2014 r. odbyła pięćdziesiąt trzy posiedzenia. Liczba podjętych uchwał w poszczególnych latach przedstawia się następująco:

Rok	Ilość uchwał
2010	22
2011	108
2012	126
2013	73
2014	54

3. Jednostki pomocnicze

Lp.	Sołectwo	Nazwisko i imię sołtysa
1	Sochonie	Daniel Rogowski
2	Woroszyły	Maria Cimochowska
3	Rybnyki	Andrzej Kowalski
4	Dąbrówki	Tamara Tyszkiewicz - Winogrodzka
5	Nowodworce	Danuta Popławska
6	Jurowce	Robert Rogowski
7	Wólka-Przedmieście, Wólka Poduchowna	Daniel Waszczeniuk
8	Sielachowskie, Osowicze	Florian Gaszczyk
9	Studzianki I	Jolanta Szymańska
10	Studzianki II	Eugenia Górko





II. Obszar i ludność

Gmina Wasilków położona jest w bezpośrednim sąsiedztwie miasta Białegostoku, na południowo - zachodnim obrzeżu Puszczy Knyszyńskiej.

Administracyjnie gmina graniczy z Białymstokiem (od południa), z gminami: Supraśl (od wschodu), Czarną Białostocką (od północy) i Dobrzyniewem Dużym (od zachodu). Cały obszar gminy położony jest w dorzeczu rzeki Supraśl, z jej głównym dopływem – rzeką Czarną. Sąsiedztwo atrakcyjnych terenów przyrodniczych Parku Krajobrazowego Puszczy Knyszyńskiej, rzeki Supraśl, położenie wzdłuż ważnych ciągów komunikacyjnych oraz bliskość Białegostoku czynią z gminy Wasilków bardzo atrakcyjny teren dla jej rozwoju.



1. Obszar

Tereny gminy Wasilków obejmują powierzchnię 127,32 km². Na obszarze gminy użytkowanie przyrodnicze jest dominujące, około 92% jej powierzchni zajmują lasy i zadrzewienia oraz użytki rolne. Lasy to przede wszystkim zwarty kompleks Puszczy Knyszyńskiej w zachodniej i północnej części gminy.



2. Ludność Gminy Wasilków

2.1. Migracje

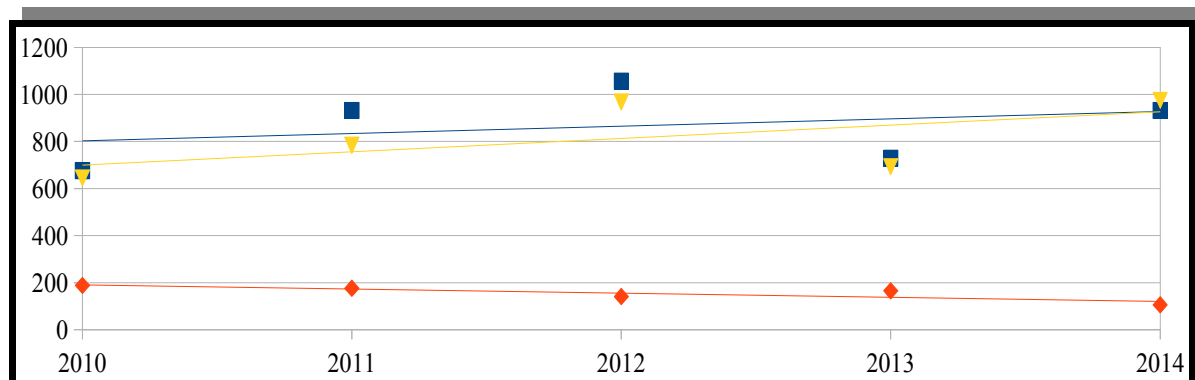
W zamieszczonej poniżej Tabeli 1 zestawiono liczbę osób zameldowanych na pobyt stały i czasowy oraz (przedstawioną jako sumę) liczbę osób wymeldowanych z pobytu zarówno stałego jak i czasowego w latach 2010 – 2014. Dane dotyczące bieżącego roku, odnoszą się do jego połowy (są to dane uzyskany na dzień 30.06.2014 r.).

Dla bardziej obrazowego przedstawienia danych, zaprezentowano je również na wykresie (Wykres 1) wskazując linię trendu, by zaznaczyć tendencje wzrostowe bądź spadkowe analizowanych wartości. Na omawianym wykresie można zauważyć linię trendu wzrostowego zarówno liczby osób meldujących się na pobyt stały, jak i wymeldowujących się z pobytów stałego i czasowego. Spadkowa jest natomiast linia trendu liczby osób meldujących się na pobyt czasowy. Ta ostatnia może być spowodowana zniesieniem obowiązku meldunku na pobyt czasowy krótszy niż 3 miesiące. Natomiast wzrost liczby meldunków na pobyt stały wiązać się może z licznymi działaniami miastotwórczymi (m.in. rozbudowa i tworzenie nowych osiedli mieszkaniowych, zagospodarowanie turystyczno – rekreacyjne zalewu, otwieranie coraz to nowych placówek edukacji przedszkolnej itp.), których celem jest przyciągnięcie albo zatrzymanie mieszkańców.

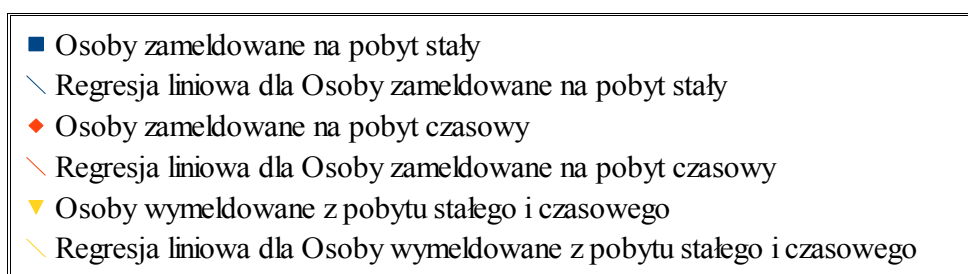
Tabela 1: Liczba osób, które zameldowały się na pobyt stały i czasowy oraz wymeldowały się w latach 2010 – 2014.

Rok	Osoby zameldowane na pobyt stały	Osoby zameldowane na pobyt czasowy	Osoby wymeldowane z pobytu stałego i czasowego
2010	676	188	645
2011	932	176	784
2012	1057	141	968
2013	729	165	693
2014	932*	106*	975*

*stan na 30.06.2014 r.



Wykres 1: Liczba osób, które zameldowały się na pobyt stały i czasowy oraz wymeldowały w latach 2010 – 2014

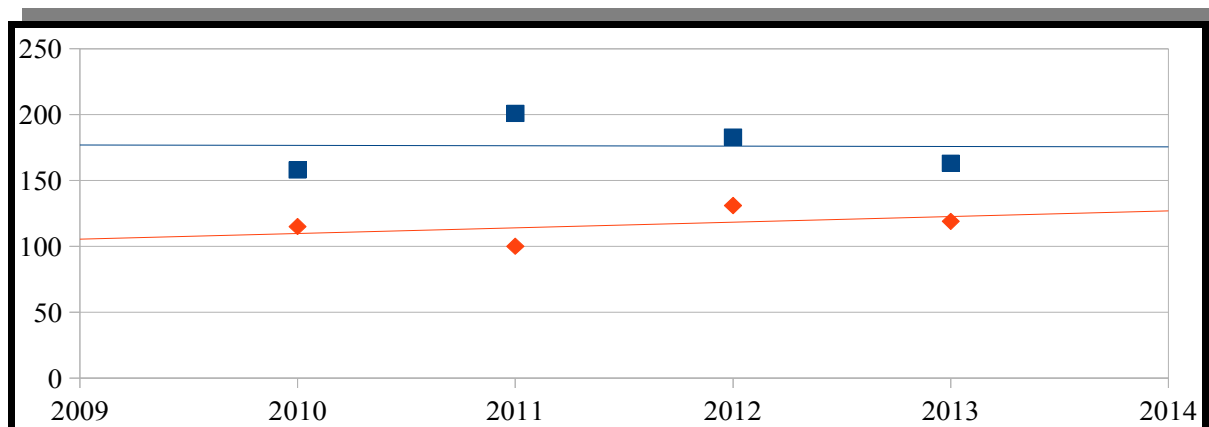


2.2. Prognozy demograficzne

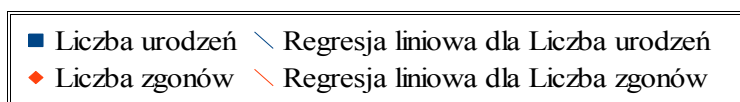
Poniżej zamieszczono tabelę i wykres dotyczące liczby urodzeń i zgonów na terenie gminy Wasilków (Tabela 2 i Wykres 2), a także tabelę i wykres przedstawiające przyrost naturalny w gminie (Tabela 3 i Wykres 3).

Tabela 2: Liczba urodzeń oraz zgonów na terenie gminy Wasilków

Rok	Liczba mieszkańców	Liczba urodzeń	Liczba zgonów
2010	13475	158	115
2011	14157	201	100
2012	14436	183	131
2013	14593	163	119
2014	14709*	88*	51*



Wykres 2: Urodzenia i zgony odnotowane w gminie Wasilków w latach 2010 – 2014

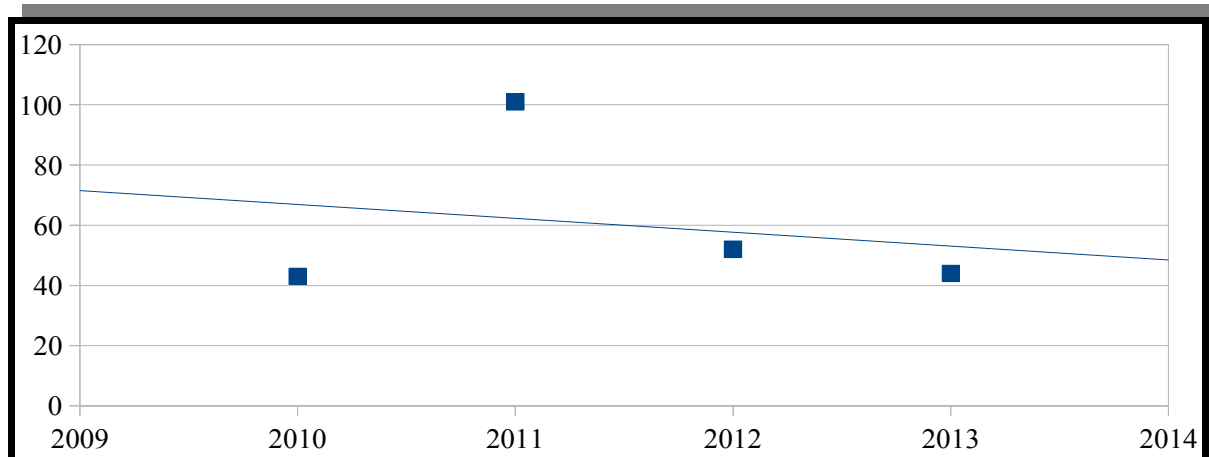


Na podstawie tabelarycznej i graficznej prezentacji danych, zauważyć można spadkową tendencję liczby urodzeń na terenie gminy oraz wzrost liczby zgonów, a co za tym idzie zmniejszający się przyrost naturalny (Tabela 3, Wykres 3 – poniżej).

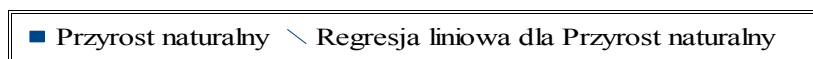
Tabela 3: Przyrost naturalny w gminie Wasilków jako nadwyżka liczby urodzeń nad liczbą zgonów

Rok	Przyrost naturalny
2010	43
2011	101
2012	52
2013	44
2014	37*

*stan na 30.06.2014 r.



Wykres 3: Przyrost naturalny w gminie Wasilków w latach 2010 – 2014



W analizowanych latach odnotowano duże wahania przyrostu naturalnego, jednakże pomimo osiągnięcia najwyższej wartości w 2011 roku (101), stwierdzono jego ogólny spadek. W roku 2010 nadwyżka liczby urodzeń nad liczbą zgonów była najniższa i wynosiła 43.

Poniżej przedstawiono w formie tabelarycznej jak kształtowała się liczba zawieranych małżeństw na przestrzeni 4 lat od 2010 roku. Z roku 2012 na 2013 nastąpił spadek o 31,5% w liczbie małżeństw zawartych w gminie Wasilków (po wzroście o 10% jaki nastąpił po 2011 roku).

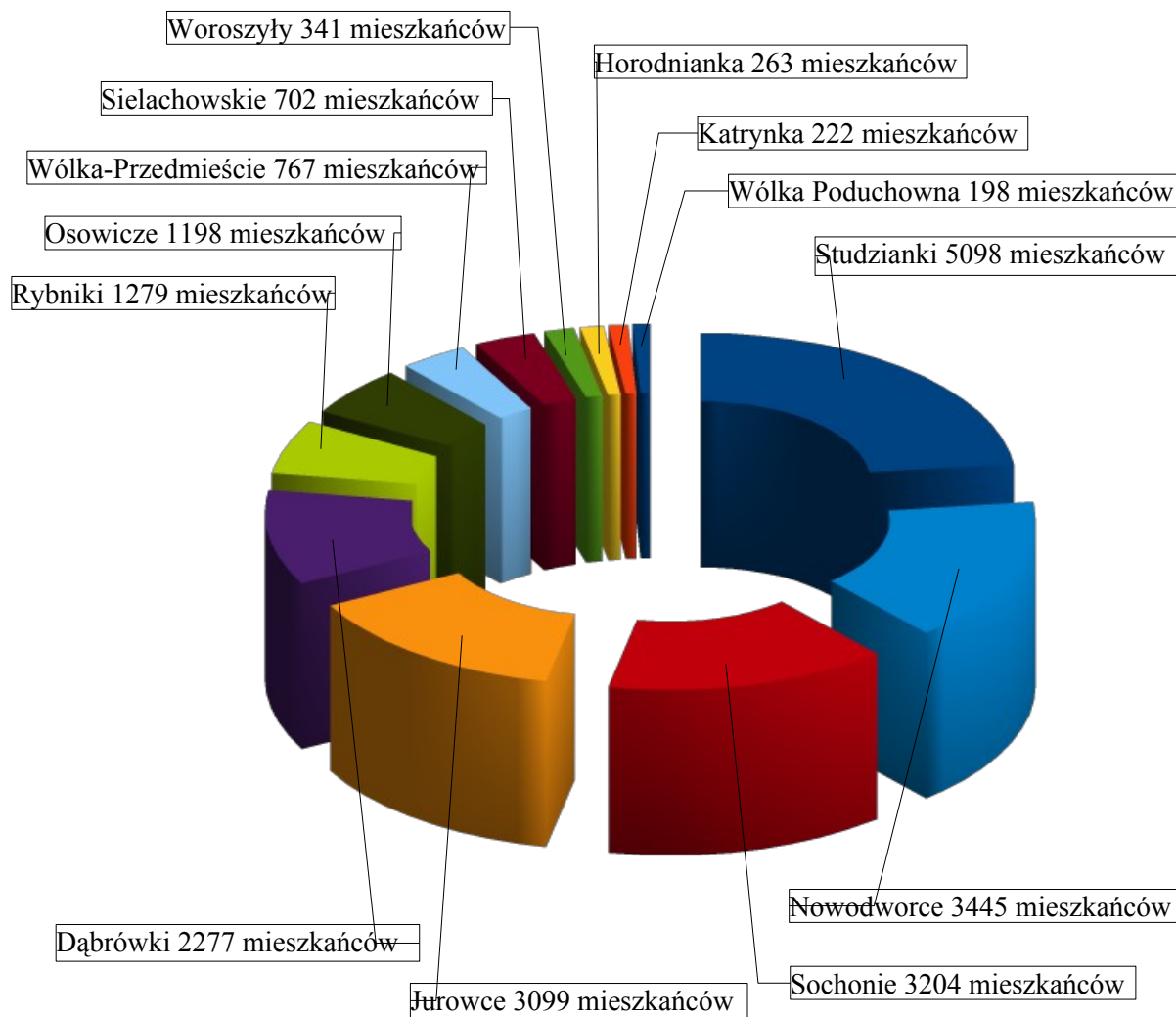
Tabela 4: Liczba zawartych małżeństw w gminie Wasilków w latach 2010 – 2014

Rok	Liczba małżeństw
2010	169
2011	159
2012	175
2013	120
2014	54*

*stan na 30.06.2014 r.



Poszczególne wsie zamieszkiwane są przez następującą liczbę osób (stan na 30.06.2014 r.):



Na przedstawionym powyżej diagramie nie uwzględniono miejscowości, których liczba mieszkańców jest mniejsza niż 100 osób: Zapieczki (98 mieszkańców), Mostek (79 mieszkańców), Ożynnik (61 mieszkańców) oraz kolonii Zaścianek (15 mieszkańców).



3. Zatrudnienie

Według danych statystycznych Głównego Urzędu Statystycznego w 2013 roku w gminie Wasilków pracowały 1302 osoby (w tym 701 kobiet) z czego niemal 88% zatrudnionych było w mieście Wasilków (89% wszystkich zatrudnionych kobiet). W przemyśle i budownictwie na etacie zatrudnionych jest więcej osób niż w roku ubiegłym, aczkolwiek mniej niż 2 i 3 lata temu (kiedy to zatrudnienie osiągnęło wartości maksymalne). Zauważalny jest natomiast wzrost pracujących w sektorze finansowym i usług.

Tabela 5: Pracujący według sektorów ekonomicznych w gminie Wasilków w latach 2010 – 2014 /na podstawie danych GUS/

Wyszczególnienie	Pracujący ogółem	Pracujące kobiety	Rolnictwo, leśnictwo, łowiectwo i rybactwo	Przemysł i budownictwo	Handel; naprawa pojazdów samochodowych; transport i gospodarka magazynowa; zakwaterowanie i gastronomia; informacja i komunikacja	Działalność finansowa i ubezpieczeniowa; obsługa rynku nieruchomości oraz pozostałe usługi
2010						
C	1283	704	#	728	#	356
A	1009	522	-	574	137	298
2011						
C	1197	606	#	620	#	391
A	1027	532	-	568	126	333
2012						
C	1152	604	#	539	#	399
A	988	524	-	487	158	343
2013						
C	1302	701	20	604	237	441
A	1143	622	-	553	203	387

A - miasto Wasilków

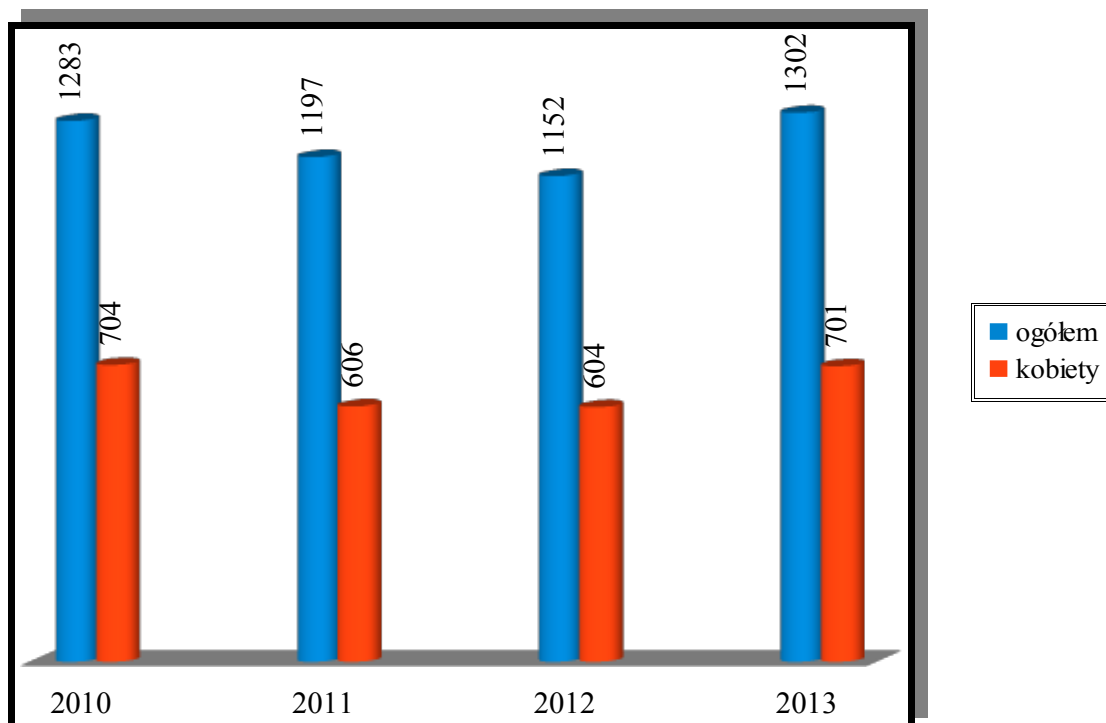
C - Gmina

Kreska (-) -zjawisko nie wystąpiło

Znak # -oznacza, że dane nie mogą być opublikowane ze względu na konieczność zachowania tajemnicy statystycznej w rozumieniu ustawy o statystyce publicznej.



Na wykresie poniżej zestawiono dwie dane: pracujących ogółem i pracujące kobiety w gminie Wasilków w latach 2010 – 2013. Etaty zajmowane przez kobiety na przestrzeni analizowanych lat zajmują przedział pomiędzy 51% a 55% wszystkich zatrudnień.



Wykres 4: Pracujący ogółem i pracujące kobiety w gminie Wasilków w latach 2010 – 2013



4. Bezrobocie

Tabela 6: Struktura bezrobocia w gminie Wasilków w latach 2010 – 2014 /na podstawie danych PUP/

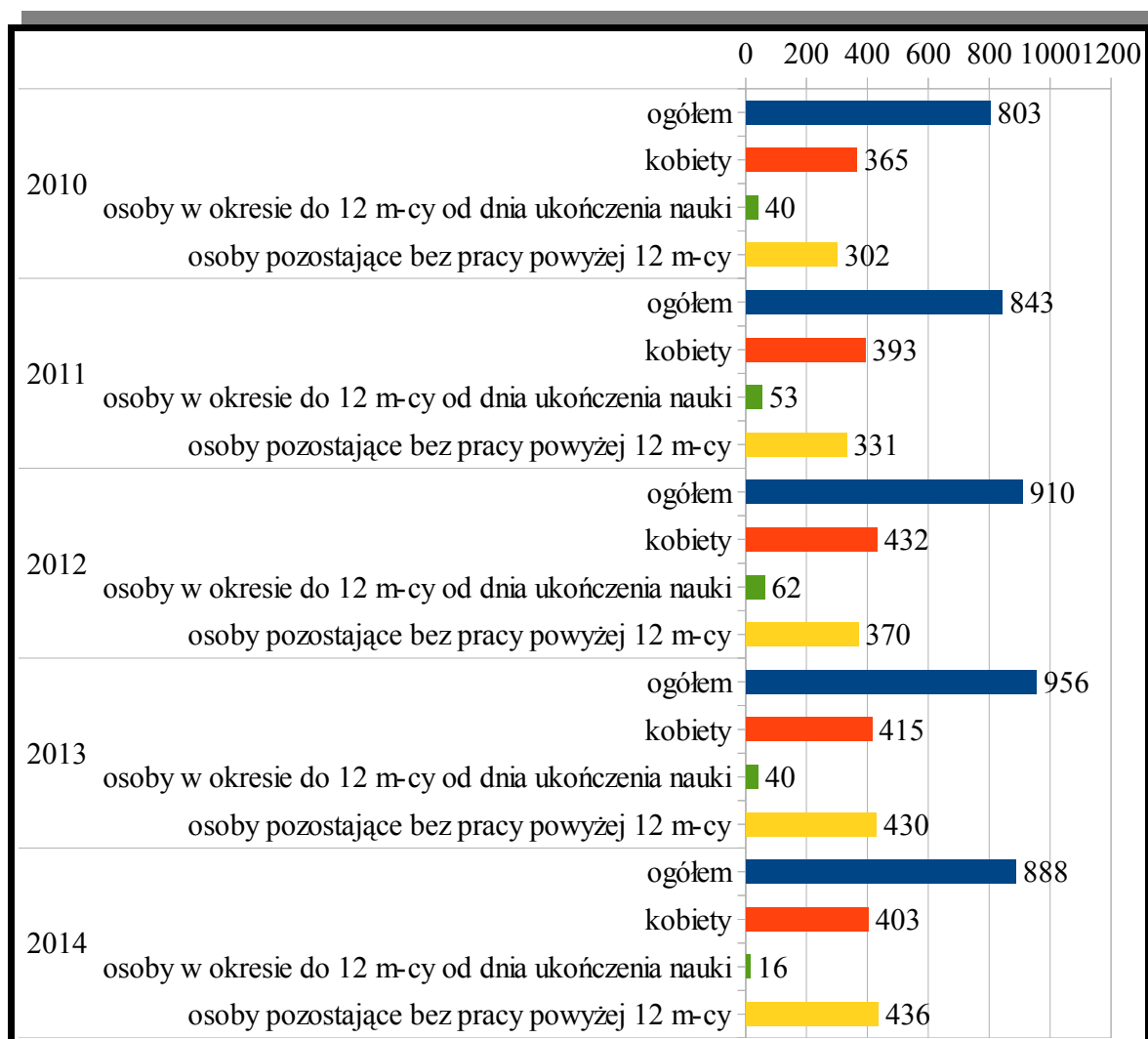
Bezrobotni										
Rok	Ogółem	Kobiety	Młodzież do 25 roku życia	Osoby w okresie do 12 m-cy od dnia ukończenia nauki	Bezrobotni z prawem do zasiłku	Bezrobotni bez prawa do zasiłku	Osoby zwolnione z przyczyn dotyczących zakładu pracy	Osoby bezrobotne w wieku 18-44 l.	Osoby pozostające bez pracy powyżej 12 m-cy	
2010	A	561	266	89	24	61	500	9	370	207
	B	242	99	49	16	35	207	6	144	95
	C	803	365	138	40	96	707	15	514	302
2011	A	583	284	87	19	82	501	9	387	222
	B	260	109	54	34	22	238	4	167	109
	C	843	393	141	53	104	739	13	554	331
2012	A	639	307	96	47	88	551	14	427	251
	B	271	125	56	15	31	240	7	163	119
	C	910	432	152	62	119	791	21	590	370
2013	A	679	305	93	25	63	616	17	457	296
	B	277	110	47	15	30	247	12	167	134
	C	956	415	140	40	93	863	29	624	430
2014*)	A	617	287	69	9	50	567	14	397	307
	B	271	116	52	7	19	252	6	170	129
	C	888	403	121	16	69	819	20	567	436

*) Stan na 30.06.2014 r.

A – miasto Wasilków

B – wsie

C - gmina



Wykres 5: Struktura bezrobocia w gminie Wasilków w latach 2010 – 2014 – wybrane dane

Na przestrzeni czterech lat zauważyć można spadek bezrobocia osób w okresie do 12 miesięcy od dnia ukończenia nauki. Natomiast z roku na rok wzrastał odsetek bezrobotnych wśród osób pozostających bez pracy dłużej niż rok.



III. Stan finansów gminy

1. Realizacja dochodów i wydatków za rok 2010

Poniższe zestawienie tabelaryczne (tabele od 7 do 10) obrazuje faktyczne wykonanie dochodów i wydatków budżetowych, z którego wynika, że dochody wykonano w 99,06% (Tabela 7), natomiast wydatki były niższe od planowanych o 12,11% (Tabela 8).

Budżet roku 2010 zamknął się deficytem w wysokości 6.557.223,74 zł (Tabela 9), co wpływa na zmniejszenie nadwyżki z lat ubiegłych.

W budżecie gminy na rok 2010 na realizację wydatków inwestycyjnych przeznaczono kwotę 7.779.748 zł, którą w trakcie roku zmieniono ustalając ostatecznie plan wydatków na kwotę 11.411.383 zł (Tabela 10).

Tabela 7: Realizacja dochodów i wydatków za rok 2010

Rodzaj dochodów	Plan po zmianach	Wykonanie na 31 grudnia 2010	% wykonania planu	Struktura podstawowych grup dochodów [%]
Dochody własne, z tego:	15.539.067	18.661.162,30	120,09	100,00
- wpływy z podatków i opłat,	6.903.078	8.449.683,46	122,40	45,28
- udział w podatk. dochodowych	7.249.600	8.348.708,36	115,16	44,74
- wpływy z majątku,	919.600	1.090.258,26	118,56	5,84
- pozostałe dochody własne	466.789	772.512,22	165,49	4,14
Dotacje celowe, z tego:	10.029.088	6.603.517,57	65,84	100,00
- na zadania własne,	2.616.180	2.613.009,14	99,88	39,57
- na zadania zlecone,	3.339.601	3.280.119,09	98,22	49,67
- na zadania wynik. z porozumień,	75.500	75.500,00	100,00	1,14
- inne źródła,	259.917	1.967,74	0,76	0,03
- rozwojowe	3.737.890	632.921,60	16,93	9,59
Subwencje, z tego:	6.585.693	6.585.693,00	100,00	100,00
- część oświatowa,	6.221.731	6.221.731,00	100,00	94,47
- część wyrównawcza,	363.962	363.962,00	100,00	5,53
Ogółem	32.153.848	31.850.372,87	99,06	X



Tabela 8: Zestawienie planowanych wydatków i wykonania planu budżetowego w roku 2010

Wyszczególnienie	Plan po zmianach	Wykonanie na 31 grudnia 2010 r.	% wykonania planu
Wydatki majątkowe	15.097.061	11.874.670,94	78,66
Wydatki bieżące, z tego:	28.604.973	26.532.925,67	92,76
• Wynagrodzenia	11.263.397	10.625.045,60	94,33
• Pochodne od wynagrodzeń	1.953.141	1.826.756,75	93,53
• Dotacje	2.084.848	1.919.660,26	92,08
• Obsługa długu	35.400	20.875,93	58,97
• Pozostałe wydatki	13.268.187	12.140.587,13	91,50
Ogółem	43.702.034	38.407.596,61	87,89

Tabela 9: Nadwyżka i deficyt w wykonaniu planu w roku 2010

Wyszczególnienie	Plan po zmianach	Wykonanie na 31 grudnia 2010 r.	% wykonania planu
Dochody ogółem	32.153.848	31.850.372,87	99,06
Wydatki ogółem	43.702.034	38.407.596,61	87,89
Nadwyżka / + / Deficyt / - /	- 11.548.186	- 6.557.223,74	x

Tabela 10: Realizacja wydatków inwestycyjnych w roku 2010

Rozdział	Nazwa zadania inwestycyjnego i jego lokalizacja	Plan po zmianach	Wykonanie na 31.12.2010 r.	z tego:
				wydatki niewygasające
1010	Infrastruktura wodociągowa i sanitacyjna wsi	3 168 571	2 920 957,87	
	Budowa sieci kanalizacji sanitarnej w miejscowościach: Sochonie, Jurowce, Woroszyły, Wólka Przedmieście i Wólka Poduchowna położonych na terenie gminy Wasilków.	3 152 521	2 909 807,87	
	Sieć kanalizacyjna w drodze gminnej we wsi Sochonie	4 000	4 000,00	
	Kanalizacja sanitarna w Sochoniach (49 mb)	4 900	0,00	
	Budowa kanału sanitarnego o dł. 71,50 mb w ul. Lipowej w Jurowcach	7 150	7 150,00	
40002	Dostarczanie wody	90 000	24 694,00	65 000
	Dokumentacja techniczna na budowę sieci wodociągowej w ul. Lipowej w Jurowcach i w ul. Kamiennej w Wasilkowie	15 000	0,00	15 000
	Dokumentacja techniczna na przebudowę wodociągu w Rybnikach	10 000	0,00	10 000
	Sieć wodociągowa w drodze gminnej we wsi Sochonie	11 000	10 694,00	

RAPORT O STANIE GMINY WASILKÓW



	Budowa wodociągu w pasie drogi (ul. Jakimy) w Wasilkowie o dł. 64 mb	40 000		40 000
	Budowa wodociągu w ul. Ogrodowej w Wasilkowie (140 mb)	14 000	14 000,00	
60016	Drogi publiczne gminne	5 691 776	5 103 852,68	84 410
	Przebudowa drogi gminnej w Sochoniach i Wasilkowie (ul. Przemysłowa) – II etap	2 226 538	2 215 276,39	
	Przebudowa ulicy Suprańskiej i Nowej w Wasilkowie	2 036 978	2 036 973,66	
	Budowa ul. Orlej w Wasilkowie	200 000	198 550,71	
	Budowa parkingu przy przedszkolu na ul. Polnej w Wasilkowie	189 460	119 268,91	
	Przebudowa drogi dojazdowej do szkoły w Sochoniach	51 000	50 474,21	
	Przebudowa jezdni ulicy Piasta (od ul. Białostockiej do ul. Błękitnej i ul. Zielonej w Wasilkowie (nawierzchnia asfaltowa)	241 390	241 358,45	
	Dokumentacja na grawitacyjne odwodnienie ul. Zacisznej w Nowodworcach	15 000	14 640,00	
	Dokumentacja na odwodnienie ul. Kolejowej w Wasilkowie	28 900	0,00	28 900
	Dokumentacja na opracowanie zatoki autobusowej na drodze wojewódzkiej – ul. Suprańska w Nowodworcach	6 000	5 978,00	
	Dokumentacja techniczna na budowę drogi ul. Lipowej w Jurowcach i ul. Kamiennej w Wasilkowie	21 960	0,00	21 960
	Budowa odcinka ul. Witosa w Wasilkowie – 81 mb	124 000	66 960,43	
	Dokumentacja techniczna na budowę ul. Nadawki w Wasilkowie	33 550	0,00	33 550
	Dokumentacja techniczna na przebudowę jezdni ulic z nawierzchni brukowej na asfaltową ul. Sienkiewicza, ul. Dworna, ul. Kościuszki, ul. Mickiewicza (od ul. Grodzieńskiej do ul. Nowej)	40 000	25 000,00	
	Budowa odwodnienia grawitacyjnego ulicy Zacisznej w Nowodworcach	317 000	2 440,00	
	Budowa dwóch wiat przystankowych (Jurowce i Sochonie) oraz roboty drogowe na drodze w Sochoniach	46 000	26 040,18	
	Wykonanie przepustu pod obwodnicą Wasilkowa w ciągu drogi krajowej nr 19 w Sochoniach	20 000	18 392,72	
	Remont nawierzchni ul. Bagiennej i ul. Bocianie w Wasilkowie	21 000	20 819,18	
	Przebudowa ulicy Suprańskiej i Nowej w Wasilkowie – II etap	60 500	49 321,24	
	Przebudowa przepustu drogowego na ul. Witosa w Wasilkowie	12 500	12 358,60	
60095	Pozostała działalność	5 000		
	Dokumentacja techniczna na budowę kładki nad rzeką Czarna przy wsi Woroszyły	5 000	0,00	
75412	Ochotnicze straże pożarne	708 775	707 377,51	
	Budowa świetlicy wiejskiej wraz z remizą OSP	708 775	707 377,51	

RAPORT O STANIE GMINY WASILKÓW



	w miejscowości Jurowce Gm. Wasilków			
90001	Gospodarka wodna i ochrona wód	155 760	25 848,17	84 260
	Dokumentacja techniczna na budowę sieci wodociągowo-kanalizacyjnej na ul. Orzeszkowej w Wasilkowie (os. Leśne II)	55 000	9 712,17	
	Budowa kanału sanitarnego w ul. Ogrodowej w Wasilkowie	11 500	11 500,00	
	Dokumentacja techniczna na budowę kanalizacji i wodociągu w ul. Jakimy w Wasilkowie	5 000	4 636,00	
	Budowa kanału sanitarnego w pasie drogi (ul. Jakimy) w Wasilkowie o długości 64 mb	50 000	0,00	50 000
	Dokumentacja na oczyszczanie zalewu na rzece Supraśl w Wasilkowie	34 260	0,00	34 260
90015	Oświetlenie ulic, placów i dróg	70 000	52 312,30	10 000
	Budowa linii oświetleniowej w Sochoniach	26 500	21 197,55	
	Dokumentacja techniczna na budowę linii oświetleniowej w ul. Lipowej w Jurowcach i ul. Kamiennej w Wasilkowie	10 000	0,00	10 000
	Budowa nowych punktów świetlnych w Wasilkowie i Studziankach	20 000	19 534,31	
	Budowa nowych punktów świetlnych w Jurowcach i Studziankach	13 500	11 580,44	
92109	Domy i ośrodki	795 267	593 976,55	
	Wymiana stolarki okiennej w budynku świetlicy wiejskiej (nowa część budynku) w m. Studzianki Gm. Wasilków	26 000	25 201,05	
	Remont świetlicy wiejskiej wraz z wymianą pokrycia i dociepleniem budynku w m. Studzianki Gm. Wasilków (PROW 2007-2013)	653 167	477 300,40	
	Remont świetlicy wiejskiej w Wólce Przedmieście	40 000	33 000,00	
	Remont świetlicy wiejskiej w Studziankach („stara część”)	55 100	37 931,48	
	Projekt remontu świetlicy w Rybnikach	21 000	20 543,62	
92601	Obiekty sportowe	726 234	49 258,70	30 000
	Dokumentacja techniczna na kompleks rekreacyjno – sportowy w Jurowcach	30 000	0,00	30 000
	Remont boisk na stadionie przy ul. Supraślskiej w Wasilkowie	40 000	40 000,00	
	Przebudowa stadionu miejskiego w Wasilkowie	42 234	0,00	
	Budowa ogrodzenia boiska w Dąbrówkach	614 000	9 258,70	
	RAZEM	11 411 383	4 331 600,71	0



2. Realizacja dochodów i wydatków za rok 2011

Poniższe zestawienie tabelaryczne (tabele od 11 do 14) obrazuje faktyczne wykonanie dochodów i wydatków budżetowych, z którego wynika, że dochody wykonano w 99,83% (Tabela 11). Natomiast wydatki były niższe od planowanych o 7,85% (Tabela 12).

Budżet roku 2011 zamknął się deficytem w wysokości 4.076.537,30 zł (Tabela 13), co wpływa na zmniejszenie nadwyżki z lat ubiegłych.

W budżecie gminy na rok 2011 na realizację wydatków inwestycyjnych przeznaczono kwotę 5.256.772 zł, którą w trakcie roku zmieniono ustalając ostatecznie plan wydatków na kwotę 7.131.822 zł (Tabela 14).

Tabela 11: Realizacja dochodów i wydatków za rok 2011

Rodzaj dochodów	Plan po zmianach	Wykonanie na 31 grudnia 2011	% wykonania planu	Struktura podstawowych grup dochodów [%]
Dochody własne, z tego:	17.118.526	18.165.973,16	106,12	100,00
- wpływy z podatków i opłat,	6.323.000	7.485.753,25	118,39	41,21
- udział w podatk. dochodowych	8.579.363	8.764.364,95	102,16	48,25
- wpływy z majątku,	1.214.600	847.955,95	69,81	4,67
- pozostałe dochody własne	1.001.563	1.067.899,01	106,62	5,87
Dotacje celowe, z tego:	10.043.098	8.937.646,05	88,99	100,00
- na zadania własne,	3.911.625	3.855.027,47	98,55	43,13
- na zadania zlecone,	3.316.184	3.315.264,65	99,97	37,09
- na zadania wynik. z porozumień,	33.600	33.584,50	99,95	0,38
- inne źródła,	450.998	311.801,85	69,14	3,49
- rozwojowe	2.330.691	1.421.967,58	61,01	15,91
Subwencje, z tego:	6.424.914	6.424.914,00	100,00	100,00
- część oświatowa,	6.112.709	6.112.709,00	100,00	95,14
- część wyrównawcza,	312.205	312.205,00	100,00	4,86
Ogółem	33.586.538	33.528.533,21	99,83	X



Tabela 12: Zestawienie planowanych wydatków i wykonania planu budżetowego w roku 2011

Wyszczególnienie	Plan po zmianach	Wykonanie na 31 grudnia 2011 r.	% wykonania planu
Wydatki majątkowe	8.485.052	7.752.168,70	91,36
Wydatki bieżące, z tego:	32.322.769	29.852.901,81	92,36
• Wynagrodzenia	12.094.708	11.865.117,83	98,10
• Pochodne od wynagrodzeń	2.116.562	2.046.077,66	96,67
• Dotacje	2.599.770	2.433.855,93	93,62
• Obsługa długu	308.142	273.598,55	88,79
• Pozostałe wydatki	15.203.587	13.234.251,84	87,05
Ogółem	40.801.821	37.605.076,51	92,17

Tabela 13: Nadwyżka i deficyt w wykonaniu planu w roku 2011

Wyszczególnienie	Plan po zmianach	Wykonanie na 31 grudnia 2011 r.	% wykonania planu
Dochody ogółem	33.586.538	33.528.533,21	99,83
Wydatki ogółem	40.807.821	37.605.070,51	92,15
Nadwyżka / + / Deficyt / - /	- 7.221.283	- 4.076.537,30	x

Tabela 14: Realizacja wydatków inwestycyjnych w roku 2011

Rozdział	Nazwa zadania inwestycyjnego i jego lokalizacja	Plan po zmianach	Wykonanie na 31.12.2011 r.	z tego:
				wydatki niewygasające
01010	Infrastruktura wodociągowa i sanitacyjna wsi	92 236	56 180,00	29 800,00
	Zakup kanału sanitarnego w ul. Supraślskiej w Nowodworcach .	32 215	32 215,00	
	Zakup kanału sanitarnego w działce nr geod. 120/20 w Sochoniach	4 900	4 900,00	
	Dokumentacja techniczna na przyłącza sanitarne we wsi Dąbrówki (szkoła i remiza strażacka)	3 321	3 321,00	
	Dokumentacja techniczna na budowę przydomowych oczyszczalni ścieków w Gminie Wasilków	22 000	15 744,00	
	Opracowanie dokumentacji technicznej na kanalizację sanitarną i sieć wodociągową we wsi Nowodworce	29 800		29 800,00

RAPORT O STANIE GMINY WASILKÓW



40002	Dostarczanie wody	330 064	160 063,96	170 000
	Budowa wodociągu w ul. Magnoliowej i Orzechowej w Wasilkowie	109 164	109 163,96	
	Budowa wodociągu w ul. Piasta w Wasilkowie	140 000		140 000
	Zakup wodociągu w ul. Supraślskiej w Nowodworcach	19 400	19 400,00	
	Zakup sieci wodociągowej dł 315 mb w Studziankach na ul. Gajnej i Polnej	31 500	31 500,00	
	Opracowanie dokumentacji na sieć wodociągową ze wsi Studzianki do wsi Horodnianka	30 000		30 000
60016	Drogi publiczne gminne	2 284 076	1 754 932,87	519 700
	Przebudowa drogi gminnej Osowicze – Zawady (815 mb)	587 636	587 613,41	
	Przebudowa ulicy Piaskowej w Wasilkowie	170 000	168 968,81	
	Przebudowa ulic: Projektowej, Rolnej i Chabrowej w Wasilkowie	257 000	256 923,89	
	Przebudowa jezdni ul. Mickiewicza w Wasilkowie	255 788	255 741,14	
	Przebudowa jezdni ulicy Dwornej w Wasilkowie	274 667	274 627,71	
	Dokumentacja na modernizację drogi – jezdni z nawierzchni żwirowej na nawierzchnię asfaltową od szkoły we wsi Sochonie	14 970	10 824,00	
	Budowa odwodnienia grawitacyjnego ulicy Zacisznej w Nowodworcach	139 200	137 037,53	
	Dokumentacja na przebudowę drogi gminnej we wsi Jurowce (od drogi powiatowej do granic Gminy)- nr geod. 138/1 i 60 mb ul. Polnej w Jurowcach	21 000	20 295,00	
	Dokumentacja na opracowanie kanalizacji deszczowej oraz budowy ulicy Zacisznej w Nowodworcach	20 115	19 692,30	
	Dokumentacja techniczna na budowę odcinka jezdni ulicy Sportowej w Wasilkowie, dł. 170 mb	4 000	3 936,00	
	Dokumentacja techniczna na przebudowę jezdni ulicy Ciemnej w Wasilkowie	5 000	4 920,00	
	Dokumentacja techniczna na budowę wodociągu, kanału sanitarnego, kanału deszczowego i jezdni na odcinku ul. Kruczej w Wasilkowie dł. 170 mb	10 000		10 000
	Dokumentacja techniczna na budowę kanału sanitarnego i kanału deszczowego w ul. Białostockiej i Grodzieńskiej w Wasilkowie wraz z przebudową skrzyżowania ulicy Jurowieckiej i Plater z Białostocką	70 000		70 000
	Dokumentacja na budowę ulic we wsi Dąbrówka (rejon szkoły)	20 000	77,50	20 000
	Budowa kanału deszczowego, rowu otwartego od ul. Kolejowej do ul. Jakimy w Wasilkowie oraz budowy ulicy Kolejowej (136 mb) w Wasilkowie	364 700	7,58	364 700
	Zakup i montaż dwóch przystanków komunikacji miejskiej na ul. Białostockiej w Wasilkowie (rejon ogródków działkowych)	15 000	14 268,00	

RAPORT O STANIE GMINY WASILKÓW



	Wykonanie kanału deszczowego dł. Około 80 mb w ul. Zacisznej w Nowodworcach	40 000		40 000
	Opracowanie dokumentacji projektowej na budowę jezdnii ulicy Przytorowej w Wasilkowie (odcinek 160 mb od ul. Jurowieckiej)	15 000		15 000
70095	Pozostała działalność	76 000	75 030,00	
	Budowa windy osobowej w budynku Przychodni Zdrowia w Wasilkowie ul. Kryńska	76 000	75 030,00	
75412	Ochotnicze straże pożarne	394 653	394 606,55	
	Budowa świetlicy wiejskiej wraz z remizą OSP w miejscowości Jurowce Gm. Wasilków	394 653	394 606,55	
80101	Szkoły podstawowe	69 916	69 915,66	
	Utworzenie szkolnego placu zabaw w Szkole Podstawowej im. Króla Zygmunta Augusta w Wasilkowie	69 916	69 915,66	
80104	Przedszkola	30 850	0,00	30 850
	Dokumentacja techniczna na rozbudowę przedszkola w Wasilkowie przy ul. Polnej	30 850	0,00	30 850
90001	Gospodarka wodna i ochrona wód	2 773 072	2 584 013,03	142 000
	Budowa kanału sanitarnego w ul. Magnoliowej i Orzechowej w Wasilkowie	131 072	131 071,41	
	Budowa kanału sanitarnego w ul. Piasta w Wasilkowie (240mb)	125 200	8 200,00	117 000
	Oczyszczenie zbiornika wodnego i rzeki Supraśl z naniesionego namułu i budowa progu antyrumiskowego	2 491 800	2 444 741,62	
	Dokumentacja techniczna na kanalizację sanitarną, kanał deszczowy i wodociąg w ul. Olszowej w Wasilkowie	10 000		10 000
	Opracowanie dokumentacji projektowej na przebudowę odcinka kanału sanitarnego w ul. Nadrzecznej (od ul. Czystej do ul. E. Plater)	15 000		15 000
90015	Oświetlenie ulic, placów i dróg	21 004	11 000,00	10 000
	Oświetlenie uliczne we wsi Jurowce	8 004	8 000,00	
	Dokumentacja techniczna oświetlenia boiska we wsi Sielachowskie - Osowicze	3 000	3 000,00	
	Dokumentacja i wykonanie oświetlenia przystanku PKS na drodze krajowej we wsi Horodniana	10 000		10 000
90095	Pozostała działalność	90 000		90 000
	Opracowanie koncepcji zagospodarowania terenów wokół rzeki Supraśl na terenie gruntów m. Wasilków	40 000		40 000
	Dokumentacja techniczna na opracowanie zagospodarowania terenu wokół zalewu w Wasilkowie	50 000		50 000
92109	Domy i ośrodki	811 881	531 401,00	66 000
	Remont pomieszczeń biblioteki w Studziankach	66 000		66 000
	Przebudowa świetlicy wiejskiej w Rybnikach	745 881	531 401,00	
92116	Biblioteki	30 000		30 000
	Opracowanie dokumentacji na rozbudowę	30 000		30 000



	budynku biblioteki w Wasilkowie			
92601	Obiekty sportowe	41 970	41 958,59	
	Budowa konstrukcji stalowych do zamontowania piłkochwyłów w sołectwie Osowicze	6 710	6 709,99	
	Zakup i montaż urządzeń siłowni zewnętrznej zlokalizowanej przy świetlicy wiejskiej w Studziankach gm. Wasilków	15 740	15 728,60	
	Dokumentacja techniczna na kompleks rekreacyjno-sportowy w Jurówcach	19 520	19 520,00	
92695	Pozostała działalność	86 100	71 086,62	
	Budowa placu zabaw w Dąbrówkach i Nowodworcach	86 100	71 086,62	
RAZEM		7 131 822	5 750 188,28	1088350

3. Realizacja dochodów i wydatków za rok 2012

Poniższe zestawienie tabelaryczne (tabele od 15 do 18) obrazuje faktyczne wykonanie dochodów i wydatków budżetowych, z którego wynika, że dochody wykonano w 96,15% (Tabela 15). Natomiast wydatki były niższe od planowanych o 9,93% (Tabela 16).

Budżet roku 2012 zamknął się niewielką nadwyżką w wysokości 443.564,72 zł (Tabela 17). Jest to różnica między zrealizowanymi dochodami a wydatkami.

W budżecie gminy na rok 2012 na realizację wydatków inwestycyjnych przeznaczono kwotę 2.894.292 zł, którą w trakcie roku zmieniono ustalając ostatecznie plan wydatków na kwotę 3.998.530 zł (Tabela 18).



Tabela 15: Realizacja dochodów i wydatków za rok 2012

Rodzaj dochodów	Plan po zmianach	Wykonanie na 31 grudnia 2012	% wykonania planu	Struktura podstawowych grup dochodów w %
Dochody własne, z tego:	20.828.242	21.013.373,18	100,89	100,00
-wpływy z podatków i opłat,	7.095.402	8.706.703,06	122,71	41,43
-udział w podatku. dochodowych	10.857.000	10.174.542,17	93,71	48,42
-wpływy z majątku,	1.852.900	734.985,65	39,67	3,50
-pozostałe dochody własne	1.022.940	1.397.142,30	136,58	6,65
Dotacje celowe, z tego:	8.718.246	7.129.972,81	81,78	100,00
-na zadania własne,	3.865.153	2.616.901,67	67,70	36,71
-na zadania zlecone,	3.708.615	3.540.011,94	95,45	49,65
-na zadania wynik. z porozumień,	60.200	32.200,00	53,49	0,45
-inne źródła,	99.614	77.906,82	78,21	1,09
-rozwojowe	984.664	862.952,38	87,64	12,10
Subwencje, z tego:	6.944.714	6.944.714,00	100,00	100,00
-część oświatowa,	6.631.371	6.631.371,00	100,00	95,49
-część wyrównawcza,	277.307	277.307,00	100,00	3,99
-uzup. subwencji ogólnej dla jst	36.036	36.036,00	100,00	0,52
Ogółem	36.491.202	35.088.059,99	96,15	X

Tabela 16: Zestawienie planowanych wydatków i wykonania planu budżetowego w roku 2012

Wyszczególnienie	Plan po zmianach	Wykonanie na 31 grudnia 2012 r.	% wykonania planu
Wydatki majątkowe	4.966.832	3.120.092,06	62,82
Wydatki bieżące, z tego:	33.498.258	31.524.403,21	94,11
• Wynagrodzenia	13.134.596	12.939.007,12	98,51
• Pochodne od wynagrodzeń	2.473.574	2.455.145,57	99,25
• Dotacje	2.907.150	2.784.212,87	95,77
• Obsługa długu	415.000	410.549,54	98,93
• Pozostałe wydatki	14.567.938	12.935.488,10	88,79
Ogółem	38.465.090	34.644.495,27	90,07



Tabela 17: Nadwyżka i deficyt w wykonaniu planu w roku 2012

Wyszczególnienie	Plan po zmianach	Wykonanie na 31 grudnia	% wykonania planu
Dochody ogółem	36.491.202	35.088.059,99	96,15
Wydatki ogółem	38.465.090	34.644.495,27	90,07
Nadwyżka / + / Deficyt / - /	- 1.973.888	+ 443.564,72	x

Tabela 18: Realizacja wydatków inwestycyjnych w roku 2012

Rozdział	Nazwa zadania inwestycyjnego i jego lokalizacja	Plan po zmianach	Wykonanie na 31.12.2012 r.	z tego:
				wydatki niewygasające
01010	Infrastruktura wodociągowa i sanitacyjna wsi	2 359 563	1 358 717,79	
	Budowa kanalizacji sanitarnej w Jurowcach – II etap.	1 355 063	1 354 658,79	
	Budowa kanalizacji sanitarnej w Nowodworach (ul. 3-go Maja)	1 000 000	0,00	
	Dokumentacja techniczna na budowę przydomowych oczyszczalni ścieków w Gminie Wasilków	4 500	4 059,00	
40002	Dostarczanie wody	605 000	5 000,00	
	Budowa przyłącza wodociągowego w pasie drogowym ul. Kryńskiej w Wasilkowie	5 000	5 000,00	
	Budowa wodociągu w Nowodworach (ul. 3-go Maja)	600 000	0,00	
60016	Drogi publiczne gminne	818 000	665 511,89	68 931
	Budowa kanalizacji deszczowej w ul. Zacisznej w Nowodworach	200 000	140 158,86	57 000
	Opracowanie dokumentacji projektowej na nową lokalizację przystanku komunikacji zbiorowej na ul. Kościelnej w Wasilkowie (rejon ul. Polnej)	15 000	7 995,00	
	Opracowanie dokumentacji projektowej na budowę jezdni (typ szlakowy) na odcinku około 600 mb, w pasie drogi gminnej o szer. 12m we wsi Rybniki (działka geodez. Nr 536/2)	15 000	0,00	11 931
	Budowa nawierzchni ul. Kościuszki oraz ulicy Ciemnej w Wasilkowie	588 000	517 358,03	
75023	Urzędy gmin	39 360	39 360,00	
	Budowa sieci informatycznej w budynku Urzędu Miejskiego w Wasilkowie	39 360	39 360,00	
80104	Przedszkola	30 850	0,00	30 850
	Dokumentacja techniczna na rozbudowę przedszkola w Wasilkowie przy ul. Polnej	30 850	0,00	30 850
80195	Pozostała działalność	17 634	16 104,59	
	Rozbudowa placu zabaw przy szkole filialnej w Sochoniach	17 634	16 104,59	
90001	Gospodarka wodna i ochrona wód	5 600	5 600,00	
	Budowa przyłącza sanitarnego (56mb) w pasie	5 600	5 600,00	



	drogowym ul. Kryńskiej w Wasilkowie			
90015	Oświetlenie ulic, placów i dróg	10 000	5 535,00	
	Opracowanie dokumentacji projektowej na budowę oświetlenia ulicznego na ul. Orlej w Wasilkowie	10 000	5 535,00	
92116	Biblioteki	10 000		
	Opracowanie dokumentacji na rozbudowę budynku biblioteki w Wasilkowie	10 000		
92195	Pozostała działalność	63 745	61 444,00	
	Budowa wiaty we wsi Studzianki	10 529	10 529,00	
	Budowa zadaszenia i ławek we wsi Studzianki	15 916	15 916,00	
	Budowa wiaty biesiadnej w Dąbrówkach	37 300	34 999,00	
92605	Zadania w zakresie kultury fizycznej	15 000	7 000,00	
	Opracowanie dokumentacji projektowej na tereny sportowe w Studziankach - boisko uniwersalne przy szkole	7 000	7 000,00	
	Opracowanie dokumentacji projektowej na tereny sportowe w Studziankach - budowa trybun dla widzów przy boisku do piłki nożnej zlokalizowanego za remiza strażacką	8 000		
92695	Pozostała działalność	23 778	21 185,00	
	Ogrodzenie boiska we wsi Osowicze	12 093	9 500,00	
	Budowa placu zabaw we wsi Nowodworce	11 685	11 685,00	
RAZEM		3 998 530	2 185 458,27	99781

4. Realizacja dochodów i wydatków za rok 2013

Poniższe zestawienie tabelaryczne (tabele od 19 do 22) obrazuje faktyczne wykonanie dochodów i wydatków budżetowych, z którego wynika, że dochody wykonano w 94,72% (Tabela 19). Natomiast wydatki były niższe od planowanych o 9,67% (Tabela 20).

Budżet roku 2013 zamknął się deficytem w wysokości 1.703.526,11 zł (Tabela 21). Jest to różnica między zrealizowanymi dochodami a wydatkami.

W budżecie Gminy na rok 2013 na realizację wydatków inwestycyjnych przeznaczono kwotę 2.633.445 zł, którą w trakcie roku zmieniono ustalając ostatecznie plan wydatków na kwotę 5.133.602 zł (Tabela 22).



Tabela 19: Realizacja dochodów i wydatków za rok 2013

Rodzaj dochodów	Plan po zmianach	Wykonanie na 31 grudnia 2013	% wykonania planu	Struktura podstawowych grup dochodów w %
Dochody własne, z tego:	22 190 962,00	22 453 012,14	101,18	100,00
- wpływy z podatków i opłat,	9 283 613,00	9 476 312,07	102,08	42,21
- udział w podatku dochodowych	10 982 561,00	10 624 484,10	96,74	47,32
- wpływy z majątku,	440 000,00	849 124,46	192,98	3,78
- pozostałe dochody własne	1 484 788,00	1 503 091,51	101,23	6,69
Dotacje celowe, z tego:	8 799 133,50	6 523 193,84	74,13	100,00
- na zadania własne,	4 444 675,16	2 241 260,73	50,43	34,36
- na zadania zlecone,	3 677 898,34	3 631 362,58	98,73	55,67
- na zadania wynik. z porozumień,	65 000,00	65 000,00	100,00	1,00
- inne źródła,	59 697,00	30 575,96	51,22	0,47
- rozwojowe,	485 256,00	488 387,57	100,65	7,49
- fundusze celowe	66 607,00	66 607,00	100,00	1,01
Subwencje, z tego:	7 174 681,00	7 174 681,00	100,00	100,00
- część oświatowa,	6 977 475,00	6 977 475,00	100,00	97,25
- część wyrównawcza	197 206,00	197 206,00	100,00	2,75
Ogółem	38 164 776,50	36 150 886,98	94,72	X

Tabela 20: Zestawienie planowanych wydatków i wykonania planu budżetowego w roku 2013

Wyszczególnienie	Plan po zmianach	Wykonanie na 31 grudnia 2013 r.	% wykonania planu
Wydatki majątkowe	5.682.618,00	4.538.978,88	79,87
Wydatki bieżące, z tego:	36.224.733,34	33.315.434,21	91,97
• Wynagrodzenia	13.802.030,00	13.253.800,23	96,03
• Pochodne od wynagrodzeń	2.698.532,00	2.534.223,39	93,91
• Dotacje	3.805.075,00	3.678.359,99	96,67
• Obsługa długu	289.042,00	278.787,79	96,45
• Pozostałe wydatki	15.630.054,34	13.570.262,81	86,82
Ogółem	41.907.351,34	37.854.413,09	90,33



Tabela 21: Nadwyżka i deficyt w wykonaniu planu w roku 2013

Wyszczególnienie	Plan po zmianach	Wykonanie na 31 grudnia	% wykonania planu
Dochody ogółem	38.164.776,50	36.150.886,98	94,72
Wydatki ogółem	41.907.351,34	37.854.413,09	90,33
Nadwyżka / + / Deficyt / - /	- 3.742.574,84	- 1.703.526,11	x

Tabela 22: Realizacja wydatków inwestycyjnych w roku 2013

Rozdział	Nazwa zadania inwestycyjnego i jego lokalizacja	Plan po zmianach	Wykonanie na 31.12.2013 r.	z tego:
				wydatki niewygasające
01010	Infrastruktura wodociągowa i sanitacyjna wsi	2 092 886	1 948 737,73	11 070
	Budowa na terenie Gminy Wasilków naturalnych przydomowych oczyszczalni ścieków w Rybnikach oraz budowa sieci wodociągowej i kanalizacji sanitarnej w Nowodworach.	2 081 816	1 937 667,73	
	Dokumentacja techniczna na sieć kanalizacji sanitarnej oraz wodociągowej w Nowodworcach ul. Supraślska	11 070	11 070,00	11 070
40002	Dostarczanie wody	42 000	35 051,54	
	Budowa wodociągu w Jurowcach na ul. Wjazd - dł. 188 mb	42 000	35 051,54	
60016	Drogi publiczne gminne	1 505 117	1 401 728,25	111 000
	Przebudowa nawierzchni jezdni ulicy Sienkiewicza w Wasilkowie	347 127	347 126,62	
	Przebudowa nawierzchni jezdni ulicy Kupieckiej w Wasilkowie	82 986	82 986,00	
	Przebudowa nawierzchni jezdni wraz z kanalizacją deszczową ulicy Wołowicza	238 024	226 037,51	
	Przebudowa nawierzchni jezdni ulicy Nadawki (od drogi krajowej nr 8) - 320 mb	360 650	355 368,12	
	Budowa ulic i kanalizacji deszczowej na osiedlu Leśne II	210 330	210 330,00	
	Budowa kanału deszczowego w Wasilkowie od ul. Prostej do ul. Supraślskiej o dł. 155 mb.	155 000	68 880,00	
	Budowa nawierzchni na ulicy Kasztanowej w Wasilkowie (oś. Leśne II)	78 000	78 000,00	78 000
	Opracowanie dokumentacji projektowej na przebudowę drogi gminnej Studzianki - droga krajowa Nr 19 (ul. Białostocka)	33 000	33 000,00	33 000
90015	Oświetlenie ulic, placów i dróg	176 000	176 000,00	176 000
	Instalacja urządzeń oświetlenia ulicznego na ul. Lipowej i Kamiennej w Jurowcach	164 000	164 000,00	164 000
	Montaż lamp oświetleniowych we wsi Katrynka (5 sztuk)	12 000	12 000,00	12 000
90095	Pozostała działalność	177 488	156 397,98	
	Zagospodarowanie turystyczno-rekreacyjne rzeki	59 085	54 397,98	



	Supraśl w Wasilkowie			
	Zagospodarowanie rekreacyjno-turystyczne zalewu w Wasilkowie	118 403	102 000,00	
92109	Domy i ośrodki kultury, świetlice i kluby	252 521	15 375,00	
	Remont świetlicy wiejskiej w Dąbrówkach	237 146	0,00	
	Dokumentacja techniczna na remont świetlicy we wsi Dąbrówki	15 375	15 375,00	
92195	Pozostała działalność	11 637	11 636,41	
	Budowa ogrodzenia terenu rekreacyjno – sportowego w Osowiczach	11 637	11 636,41	
92601	Obiekty sportowe	353 432	7 999,99	
	Budowa boiska do gry w siatkę plażową w Dąbrówkach	8 000	7 999,99	
	Budowa boiska wielofunkcyjnego w Studziankach	345 432	0,00	
92695	Pozostała działalność	522 521	309 322,48	
	Budowa kompleksu rekreacyjno - sportowego w Jurowcach gm. Wasilków	522 521	309 322,48	
RAZEM		5 133 602	4 062 249,38	298 0

5. Realizacja dochodów i wydatków za I półrocze 2014 roku

Wykonanie I półrocza roku 2014 zamknięto nadwyżką w kwocie 2.235.406.68 zł (Tabela 25). Z pewnością jest ona efektem mniejszego, finansowego zaangażowania środków budżetowych w realizację zadań inwestycyjnych, które zostaną rozpoczęte w II półroczu roku 2014.

W budżecie gminy na rok 2014 na realizację wydatków inwestycyjnych przeznaczono kwotę 2.048.345 zł, którą w trakcie roku zmieniono ustalając ostatecznie plan wydatków na kwotę 2.133.899 zł (Tabela 26).



Tabela 23: Realizacja dochodów i wydatków za I półrocze 2014 roku (stan na 30.06.2014 r.)

Rodzaj dochodów	Plan po zmianach	Wykonanie na 30 czerwca 2014	% wykonania planu	Struktura podstawowych grup dochodów w %
Dochody własne, z tego:	23 238 008,00	11 915 912,40	51,28	100,00
-wpływy z podatków i opłat,	9 769 107,00	5 383 391,96	55,11	45,18
-udział w podatku. dochodowych	11 249 394,00	5 058 021,51	44,96	42,45
-wpływy z majątku,	540 000,00	230 662,56	42,72	1,94
-pozostałe dochody własne	1 679 507,00	1 243 836,37	74,06	10,43
Dotacje celowe, z tego:	8 028 994,67	3 611 247,94	44,98	100,00
-na zadania własne,	1995 294,00	1 270 510,00	63,68	35,18
-na zadania zlecone,	3 502 925,47	1 901 128,86	54,27	52,65
-na zadania wynik z porozumień,	900,00	23 900,00	2 655,56	0,66
-inne źródła,	1 000,00	771,73	7,72	0,02
-rozwojowe,	2 453 096,00	399 695,35	16,29	11,07
-fundusze celowe	75 779,20	15 242,00	20,11	0,42
Subwencje, z tego:	7 429 499,00	4 553 624,00	61,29	100,00
-część oświatowa,	7 270 231,00	4 473 992,00	61,54	98,25
-część wyrównawcza	159 268,00	79 632,00	50,00	1,75
Ogółem	38 696 501,67	20 080 784,34	51,89	X

Tabela 24: Zestawienie planowanych wydatków i wykonania planu budżetowego w roku 2014 (stan na 30.06.2014 r.)

Wyszczególnienie	Plan po zmianach	Wykonanie na 30 czerwca 2014 r.	% wykonania planu
Wydatki majątkowe	3 510 793,00	290 150,38	8,26
Wydatki bieżące, z tego:	35 344 222,67	17 555 230,28	49,67
• Wynagrodzenia i pochodne	17 117 612,00	8 237 587,99	48,12
• Dotacje	4 812 263,00	1 940 288,15	40,32
• Obsługa długu	298 382,00	147 397,91	49,40
• Pozostałe wydatki	13 115 965,67	7 229 956,23	55,12
Ogółem	38 855 015,67	17 845 380,66	45,93

Tabela 25: Nadwyżka i deficyt w wykonaniu planu w roku 2014 (stan na 30.06.2014 r.)

Wyszczególnienie	Plan po zmianach	Wykonanie na 30 czerwca 2014	% wykonania planu
Dochody ogółem	38.696.501,67	20.080.784,34	51,89
Wydatki ogółem	38.855.015,67	17.845.380,66	45,93
Deficyt /+ - /	- 158.514,00	+ 2.235.403,68	X



Tabela 26: Realizacja wydatków inwestycyjnych w roku 2014 (stan na 30.06.2014 r.)

Rozdział	Nazwa zadania inwestycyjnego i jego lokalizacja	Plan po zmianach	Wykonanie na 30.06.2014 r.
01010	Infrastruktura wodociągowa i sanitacyjna wsi	8 610	8 610,00
	Rozbudowa przydomowej oczyszczalni ścieków we wsi Rybniki	8 610	8 610,00
40002	Dostarczanie wody	11 500	6 500,00
	Sieć wodociągowa w ulicy Lipowej w Studziankach	6 500	6 500,00
	Opracowanie dokumentacji na sieć wodociągową w ul. Skrajnej i ul. Ogrodowej w Nowodworach (działka nr geod. 1531/9 i 776 – dł. 190mb)	5 000	0,00
60016	Drogi publiczne gminne	1 408 437	20 363,77
	Budowa łącznika do ul. Sportowej w Wasilkowie (70 mb)	115 000	4 920,00
	Opracowanie dokumentacji technicznej uzbrojenia i modernizacji ul. Białostockiej w Wasilkowie	70 000	0,00
	Modernizacja ul. Białostockiej w Wasilkowie – I etap	987 065	0,00
	Budowa drogi gminnej we wsi Rybniki – I etap (110 mb)	120 000	0,00
	Dokumentacja techniczna na budowę chodnika po jednej stronie ulicy Wasilkowskiej w Nowodworcach	20 619	0,00
	Dokumentacja techniczna na przebudowę drogi we wsi Woroszyły	7 009	0,00
	Dokumentacja techniczna na przebudowę ul. Podleśnej od ul. Supraślskiej w kierunku wsi Ozynnik we wsi Studzianki	15 000	0,00
	Dokumentacja techniczna i wykonanie budowy chodnika we wsi Wólka Przedmieście	8 300	0,00
	Budowa nawierzchni ulic na os. Leśne II w Wasilkowie	15 444	15 443,77
	Dokumentacja techniczna na budowę kanału deszczowego od ulicy Jagodowej do ulicy Wojtachowskiej w Wasilkowie	10 000	0,00
	Dokumentacja techniczna na budowę drogi dojazdowej od wsi Sochonie do drogi krajowej nr 8 poprzez drogę gminną nr 105421B i wzdłuż drogi krajowej do drogi powiatowej nr 1419B Katarzynko – Wólka (dł. ok. 2,1 km)	40 000	0,00
90015	Oświetlenie ulic, placów i dróg	54 000	24 969,00
	Wykonanie oświetlenia ulicznego we wsi Jurowce	6 000	0,00
	Budowa oświetlenia ul. Orlej we Wasilkowie	48 000	24 969,00
92109	Domy i ośrodki kultury, świetlice i kluby	214 714	141 341,60
	Remont świetlicy wiejskiej w Dąbrówkach	214 714	141 341,60
92601	Obiekty sportowe	436 638	45 764,61
	Budowa boiska wielofunkcyjnego w Studziankach	352 431	0,00
	Budowa oświetlenia boiska sportowego we wsi Osowicze	37 000	0,00
	Zagospodarowanie rekreacyjno - sportowe stadionu miejskiego w Wasilkowie	47 207	45 764,61
RAZEM		2 133 899	247 548,98



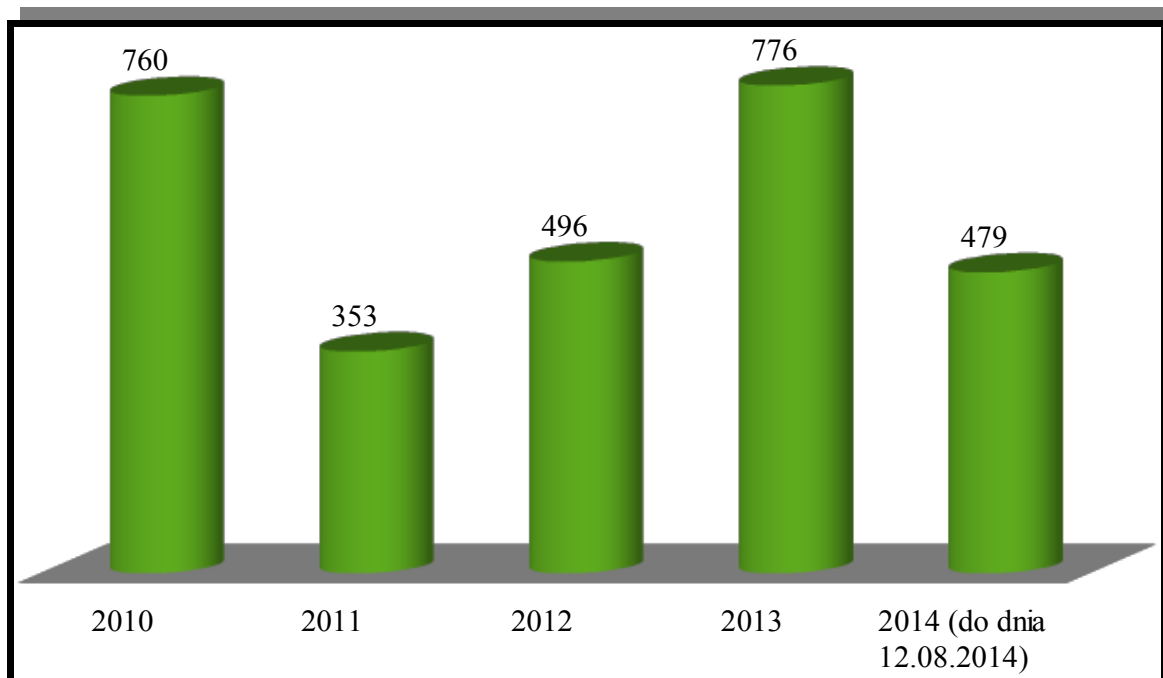
IV. Działalność gospodarcza

Działalnością gospodarczą w rozumieniu ustawy z dnia 2 lipca 2004 r. o swobodzie działalności gospodarczej (Dz. U. z 2013 r. poz. 672) jest zarobkowa działalność wytwórcza, budowlana, handlowa, usługowa oraz poszukiwanie, rozpoznawanie i wydobywanie kopalin ze złóż a także działalność zawodowa wykonywana w sposób zorganizowany i ciągły.

Przedsiębiorcą zaś jest osoba fizyczna, osoba prawna i jednostka organizacyjna nie będąca osobą prawną, której odrębna ustawa przyznaje zdolność prawną - wykonująca we własnym imieniu działalność gospodarczą. Warunkiem uzyskania statusu przedsiębiorcy przez podmioty wskazane w art. 4 u.s.d.g. jest prowadzenie we własnym imieniu zorganizowanej i ciągłej działalności, mającej na celu pozyskanie korzyści majątkowej. Są to przesłanki pozwalające na szerokie ujmowanie pojęcia działalności gospodarczej i odnoszenie jej do różnych form aktywności. Brak którejkolwiek z wymienionych cech oznacza, że dana działalność gospodarcza nie może być zakwalifikowana do kategorii działalności gospodarczej.

Do 31 grudnia 2011 r. ewidencję działalności gospodarczej prowadziła gmina właściwa dla miejsca zamieszkania przedsiębiorcy, jako zadanie zlecone z zakresu administracji rządowej. Z dniem 1 stycznia 2012 r. utworzono Centralną Ewidencję i Informację o Działalności Gospodarczej, którą w systemie teleinformatycznym prowadzi minister właściwy do spraw gospodarki. Do właściwości organów gminy należy zaś przyjmowanie, przesyłanie i niszczenie przez gminy wniosków o wpis do CEIDG.

Poniżej przedstawiono w formie graficznej ilość wpisów działalności gospodarczej jako sumę ilości wniosków o podjęcie działalności, jej zawieszenie, wznowienie a także wykreślenie.



Wykres 6: Ilość wpisów działalności gospodarczej (podjęcie działalności, zawieszenie, wznowienie, wykreślenie)

Według raportu CEIDG na dzień 12 sierpnia 2014 r.

Ilość wpisów dla głównego miejsca wykonywania działalności (na terenie gminy Wasilków):

- wpisy aktywne – 1006,
- wpisy zawieszono – 141,
- wpisy wykreślono – 271,
- działalność prowadzona wyłącznie w formie spółek cywilnych – 33.

Ilość wpisów dla miejsca zamieszkania przedsiębiorcy(gmina Wasilków):

- wpisy aktywne – 848,
- wpisy zawieszono – 152,
- wpisy wykreślono – 276,
- działalność prowadzona wyłącznie w formie spółek cywilnych – 50.



V. Gospodarka nieruchomościami

W latach 2010-2014 gmina Wasilków sprzedała:

- grunty pod budownictwo mieszkaniowe o powierzchni 5,8667 ha za kwotę 1.384.831 zł (33 transakcji),
- grunty pod budownictwo przemysłowo-handlowe o powierzchni 3,1758 ha za kwotę 1.390.572 zł (19 transakcji),
- grunty rolne o powierzchni 0,2913 ha za kwotę 56.500 zł (1 transakcja),
- 2 lokale mieszkalne za kwotę 29,389 zł.

Gmina nabyła grunty pod drogi i na cele publiczne o powierzchni 7,2258 ha za kwotę 3.615.465 zł (83 transakcje).

Z tytułu wybudowania ulic właścicielom działek przyległych do tych ulic ustalono opłaty adiacenckie na kwotę 56.265 zł, w tym zaliczono na poczet ww. opłat nakłady właścicieli posesji przyległych do wybudowanych jezdni (budowa chodników i wjazdów) na kwotę 5.667 zł.

W związku ze sprzedażą działek przez właścicieli, których wartość wzrosła w wyniku uchwalenia miejscowego planu zagospodarowania przestrzennego, ustalone zostały opłaty od 16 działek na kwotę 52.302 zł; .

Z tytułu podziałów geodezyjnych działek ustalono opłaty adiacenckie na kwotę 1.276.328 zł.

VI. Infrastruktura techniczna

W niniejszym rozdziale przedstawiono wykazy inwestycji podejmowanych przez gminę Wasilków. Posłużono się tabelami, które uszeregowano kolejno począwszy od 2010 r. do 2014 r. Zamieszczono w nich wykazy oświetleń ulicznych, inwestycji drogowych oraz inwestycji wodno – kanalizacyjnych i inwestycji społecznych podejmowanych w latach 2010 – 2014 w gminie Wasilków.



WYKAZ OŚWIETLEŃ ULICZNYCH ROK 2010

Tabela 27: Wykaz oświetleń ulicznych w roku 2010

Lp.	Przedmiot	Nowa linia [m]	Liczba oprav [szt]	Wartość [zł]
1	Dowieszenie oprav na ul. Kolejowej w Wasilkowie	90	2	4926,75
2	Dowieszenie oprav w Jurowcach ul. Wiejska (5 oprav przekazanych przez UM w Wasilkowie)	0	10	11580,44
3	Wykonanie oświetlenia ulicznego w Studziankach na ul. Stawowej	470	4	14607,56
4	Napowietrzna linia nn oświetlenia ulicznego w Sochoniach	413	10	34280,78
5	Dowieszenie oprawy na ul. Podleśnej w Studziankach	60	1	1899,82

WYKAZ INWESTYCJI DROGOWYCH ROK 2011

Tabela 28: Wykaz inwestycji drogowych w roku 2011

Lp.	Nazwa	Wartość robót [zł]	Uwagi
1	Przebudowa ulic: Projektowanej, Rolnej, Chabrowej w Wasilkowie	272662,64	Nawierzchnia : polbruk 1734,00m ²
2	Przebudowa ulicy Piaskowej w Wasilkowie od km rob. 0+000 do km rob. 0+302,3	177595,65	Nawierzchnia: polbruk 1258,00 m ²
3	Przebudowa drogi gminnej Osowicze- Zawady gm. Wasilków od km 0+350.00 do km 1+164,51- II etap	587613,41	Nawierzchnia: asfalt 5911,00 m ²
4	Wykonanie nawierzchni bitumicznej jezdni jezdni ulicy Dwornej w Wasilkowie od km rob. 0+001,50 do km rob 0+309,50	279627,71	Nawierzchnia: asfalt 2236,00m ²
5	Wykonanie nawierzchni bitumicznej jezdni ulicy Adama Mickiewicza w Wasilkowie od km rob. 0+002,50 do km rob. 0+316,00	261241,14	Nawierzchnia: asfalt 1920,00m ²
6	Wiaty przystankowe (szt.4) przy ul. Białostockiej w Wasilkowie (rejon ogródków działkowych- 2szt., przy zalewie na rzece Supraśl- 1szt, rejon bloku nr 1 przy ul. E. Plater – 1szt)	14268,00	



WYKAZ OŚWIETLEŃ ULICZNYCH ROK 2011

Tabela 29: Wykaz oświetleń ulicznych w roku 2011

Lp.	Przedmiot	Nowa linia [m]	Liczba oprav [szt]	Wartość [zł]
1	Zamontowanie oprav ośw. uliczn. ul. Polna, Północna i Zagórna w Jurowcach	282	8	8000,00
2	Zamontowanie oprav na ul. Stawowej w Studziankach	0	3	3 500,00

WYKAZ INWESTYCJI ROK 2011

Tabela 30: Wykaz inwestycji wodno – kanalizacyjnych oraz inwestycji społecznych w roku 2011

Lp.	Zadanie	Zakres /długość	Koszty finansowe	Rok budowy	Uwagi
1	Sieć wodociągowa Φ 160 PE w Wasilkowie ul. Jakimy i bez nazwy działki nr geod. 753;758;759/6	Φ 160 PE o długości L=64,0 m	33 978, 88	2011	-
2	Sieć kanalizacji sanitarnej Φ 200 PVC w Wasilkowie ul. Jakimy i bez Nazwy działki nr geod. 753;758;759/6	Φ 200 PVC o długości L=64,0 m	48731,64	2011	-
3	Kanalizacja deszczowa osiedla przy ul. Zacisznej w Nowodworcach po działkach nr geod. 1749/47, 1749/7, 1674/2, 1675/10, 1674/3, 1673/2, 1672, 1671, 1673/3	PCV 200 - 52,5 m; PCV 315 - 29,5 m; PCV630 – 37 m; przepusty rurowe bet500- 22 m; rów odwadniający otwarty – 177,5 m + dokumentacja	154117,53	2011	-
4	Plac zabaw w Dąbrówkach , działka nr 330/2		39448,56	2011	-
5	Plac zabaw w Nowodworcach		31638,06	2011	-
6	Siłownia zewnętrzna w Studziankach		15728,6	2011	-

RAPORT O STANIE GMINY WASILKÓW



7	Sieć wodociągowa Ø110 PVC w Wasilkowie ul. Orzechowa i ul. Magnoliowa	Ø110 PE o długości L=361,3 m	109163,96	2011	-
8	Sieć kanalizacji sanitarnej Ø200 PVC w Wasilkowie ul. Orzechowa i ul. Magnoliowa	Ø200 PVC w Wasilkowie ul. Orzechowa i ul. Magnoliowa	140783,48	2011	-
9	Piłkochwyty Osowicze	Osowicze, działka nr 75/1 - długość 26 m, wysokość 6m	6709,99	2011	-
10	Remont Świetlicy w Rybnikach gm. Wasilków	Remont Świetlicy z Rybnikach z przebudową elementów budowlanych, instalacji elektrycznej, instalacji wod-kan, instalacji c.o., technologią kotłowni, budową ogrodzenia wokół działki i placem zabaw	551944,62	2011	-
11	Plac zabaw w Wasilkowie ul. Polna przy Szkole Podstawowej	Plac zabaw w Wasilkowie ul Polna przy Szkole Podstawowej: 24 elementy	69915,66	2011	-

WYKAZ INWESTYCJI DROGOWYCH ROK 2012

Tabela 31: Wykaz inwestycji drogowych w roku 2012

Lp.	Nazwa	Wartość robót [zł]	Uwagi
1	Przebudowa skrzyżowania drogi powiatowej Nr 1428B ul. 11 Listopada oraz dróg gminnych ul. Krzywej i Bolesława Prusa w Wasilkowie	46591,17	Inwestor: Zarząd Powiatu w Białymstoku
2	Ulica Ciemna w Wasilkowie- wzrost wartości z związku z wymianą nawierzchni	133077,23	Nawierzchnia: polbruk 182mb
3	Ulica Kościuszki w Wasilkowie- wzrost wartości z wykonaniem nowej nawierzchni	394200,8	Nawierzchnia: asfalt 2955m ²
4	Przebudowa odcinków ulic w Jurowcach : ul. Wiejskiej w ciągu drogi powiatowej Nr 1393B i Polnej w ciągu drogi gminnej Nr 5388B gm. Wasilków	37638,00	Inwestor: Zarząd Powiatu w Białymstoku



WYKAZ OŚWIETLEŃ ULICZNYCH ROK 2012

Tabela 32: Wykaz oświetleń ulicznych w roku 2012

Lp.	Przedmiot	Nowa linia [m]	Liczba opraw [szt]	Wartość [zł]
1	Oświetlenie przystanku autobusowego we wsi Horodnianka	68	1	8 500,00
2	Dowieszenie opraw: <ul style="list-style-type: none"> • ul. Witosa w Wasilkowie – szt. 1 dł 40m; • Woroszyły – szt. 1, dł. 60m 	100	2	3 500,00
3	Dowieszenie 6 lamp na ul. Spożywczej w Wasilkowie	238	6	8 750,00

WYKAZ INWESTYCJI ROK 2012

Tabela 33: Wykaz inwestycji wodno - kanalizacyjnych oraz inwestycji społecznych w roku 2012

Lp.	Zadanie	Zakres /długość	Koszty finansowe	Rok budowy	Uwagi
1	Sieć wodociągowa Ø110 PE i 80 Żel w ul. Piasta w Wasilkowie działki nr geod. 6057, 1424/2, 3651/1, 3650,3653	Sieć wodociągowa Ø110 PE o długości L=239,66 m, sieć wodociągowa Ø80 żel. O długości L=2,16 m	85920,16	2012	-
2	Sieć kanalizacji sanitarnej w ul. Piasta w Wasilkowie działki nr geod. 6057, 1424/2, 3651/1, 3650,3653	Kanał sanitarny 200 PVC o długości L=201,4 m	88287,29	2012	-
3	Sieć kanalizacji sanitarnej w Jurowcach ul. Leśna, ul. Stroma, ul. Dobra, ul. Górna, ul. Wjazd i ul. Uskok	Sieć kanalizacji sanitarnej grawitacyjnej PVC200 o długości L= 1972 m ,Kanalizacja tłoczna PE110 mm o długości L=320 m;kanalizacja tłoczna PE90 mm o długości 253 m , ,Przepompownie ścieków:1) PS.- BART/SEV80.80.40.2.51 D.2/80.KXM.KBZ.1539, 2)PS.BART/SEV80.80.60 .2.51D.2/80.KXM.KBZ.1	1429658,79	2012	Kontynuacja inwestycji z 2010 r.

RAPORT O STANIE GMINY WASILKÓW



		536			
4	Kanalizacja sanitarna w Wasilkowie ul.Kryńska, działki nr geod. 3707/2	Kanal sanitarny Ø160 PVC o długości L=54,0 m	5600	2012	-
5	Wodociąg w Wasilkowie ul.Kryńska, działki nr geod. 3707/2	Wodociąg Ø32 PE o długości L=53,0 m	5000	2012	-
6	Sieć kanalizacji sanitarnej w Wasilkowie ul.Piasta, działka nr geod. 6057; 1424/2;3651/1,3650,3635	Sieć kanalizacji sanitarnej grawitacyjnej 200PVC o długości L= 201,4 m	88 287,29	2012	-
7	Ogrodzenie placu zabaw w Nowodworcach gm. Wasilków działka nr geod1347	Ogrodzenie placu zabaw w Nowodworcach z siatki metalowej w oplocie z bramą i bramką	11685	2012	-
8	Wiata biesiadna Dąbrówki gm. Wasilków działka nr geod.217/2	Wiata biesiadna drewniana ze stołem i ławkami wraz z zagospodarowaniem terenu wokółwiaty (grill, ognisko ,wc)	34999	2012	-
9	Sieć kanalizacji deszczowej w Nowodworcach gm. Wasilków	Nowodworce, dz. nr geod.1749/47 Sieć kanalizacji deszczowej PVC315 o długości L=65,0 m	36162	2012	-
10	Sieć kanalizacji deszczowej w Nowodworcach ul. Zacieszna gm. Wasilków	Sieć kanalizacji deszczowej PVC400 o długości L=79,0 m Sieć kanalizacji deszczowej PVC315 o długości L=169,05	162 118 ,86	2012	-



WYKAZ INWESTYCJI DROGOWYCH ROK 2013

Tabela 34: Wykaz inwestycji drogowych w roku 2013

Lp.	Nazwa	Wartość robót [zł]	Uwagi
1	Ulica G. Wołowicza w Wasilkowie	242847,16	Nawierzchnia: asfalt 1,470 m ²
2	Ulica H. Sienkiewicza w Wasilkowie	351803,2	Nawierzchnia: asfalt 2258 m ²
3	Ulica Nadawki w Wasilkowie	388918,12	Nawierzchnia: asfalt 1.980,80 m ²
4	Ulica Kupiecka w Wasilkowie	82986,00	Nawierzchnia: asfalt 524,50 m ²
5	Ulice na Osiedlu Leśne II w Wasilkowie (ul. Jaworowa, ul. Jesionowa, ul. Wierzbowa, ul. Magnoliowa)	210330,00	Nawierzchnia: polbruk 1,982 m ²
6	Ulica Wspólna w Wasilkowie (część wcześniejszej ul. Kolejowej) wraz z odwodnieniem	341168,49	Nawierzchnia: polbruk 624,60 m ²

WYKAZ INWESTYCJI ROK 2013

Tabela 35: Wykaz inwestycji wodno - kanalizacyjnych oraz inwestycji społecznych w roku 2013

Lp.	Przedmiot	Zakres /długość	Koszty finansowe	Rok budowy	Uwagi
1	Sieć wodociągowa Jurowce, ul. Wjazd działki nr geod. 273/77, 273/75, 273/93	Sieć wodociągowa Ø110 PE L=190,5 m	32497,19	2013	-
2	Sieć wodociągowa w Nowodworcach gm. Wasilków ul. 3-ego Maja, Brzozowa, Leśna, Spacerowa, Sadzawki, Leszcynowa, Suprańska , działki nr 1748,1300,1377,1391/2,1309, 1310,1718,1533,1571,1578,16 74/1,1675/1,1749/1,1676/11,1 677/1,1677/6, 1678/2,1678/3,1678/4,1678/5, 1679/5, 1679/3, 1615	Sieć wodociągowa Ø160 PE L=864,6 mb, Ø110 PE L=2 075,5 mb, Ø90 PE L=37,0 mb	625838,6	2013	-



3	Sieć kanalizacji sanitarnej w Nowodworcach gm. Wasilków ul. 3-ego Maja, Brzozowa, Leśna, Spacerowa, Sadowki, Leszczynowa, Suprańska, działki nr 1748, 1300, 1377, 1391/2, 1309, 1310, 1718, 1533, 1571, 1578, 1674/1, 1675/1, 1749/1, 1676/11, 1677/1, 1677/6, 1678/2, 1678/3, 1678/4, 1678/5, 1679/5, 1679/3, 1615	Kanał sanitarny grawitacyjny Ø200 PE L=2 518,5 m, kanał tłoczny Ø63 PE L=188,8 m	1304010,35	2013	-
4	Przydomowe oczyszczalnie ścieków we wsi Rybniki gm. Wasilków, działka nr 30/6; 194; 186; 482; 511/2; 111/1; 178; 176; 201; 57; 540; 91; 92; 54/5; 479; 468/3; 353/2; 195; 139/6; 254; 175; 182; 173/1; 175; 176; 177/2; 178; 181; 182; 184; 30/6; 186	Przydomowa oczyszczalnia ścieków: 4RLM – 16 szt, 6 RLM - 15 szt.	424379,95	2013	-
5	Sieć kanalizacji deszczowej w Wasilkowie ul. Kryńska, Suprańska, Prosta, działki nr 3707/2, 2508, 3990, 3984, 3973, 3962	Kanał deszczowy Ø315 o długości L=155,0 mb	68880	2013	-
6	Boisko do piłki siatkowej plażowej w Dąbrówkach działka nr 225/2 gm. Wasilków	Boisko do piłki siatkowej plażowej o wym. 20 mx12 m	7999,99	2013	-
7	Kompleks rekreacyjno-sportowy w Jurowcach działka nr 294/5	Boisko do piłki nożnej o nawierzchni trawiastej z piłkochwytnymi, boisko wielofunkcyjne o nawierzchni z poliuretanu z ogrodzeniem, plac zabaw dla dzieci	328842,48	2013	-
8	Sieć kanalizacji deszczowej w Nowodworcach gm. Wasilków działka nr geod. 1749/47w ul. Zacisznej	Sieć kanalizacji deszczowej PVC315 o długości L=100,0 mb + dok +poz 0809015	78192,3	2013	-



WYKAZ INWESTYCJI DROGOWYCH ROK 2014

Tabela 36: Wykaz inwestycji drogowych w roku 2014

Lp.	Nazwa	Wartość robót [zł]	Uwagi
1	Budowa drogi wewnętrznej zlokalizowanej na dz. o nr ewid. 1071/23 i 3996 w Wasilkowie (sięgacz od ul. Sportowej) wraz z odwodnieniem	73137,94	W trakcie realizacji
2	Budowa drogi gminnej Nr 105426B od km 0+000 do km 0+110 położonej na działce o nr ewid. 536/2 w m. Rybniki, gm Wasilków	109449,45	Nawierzchnia: asfalt 617m ²

WYKAZ OŚWIETLEŃ ULICZNYCH ROK 2014

Tabela 37: Wykaz oświetleń ulicznych w roku 2014

Lp.	Przedmiot	Nowa linia [m]	Liczba opraw [szt.]	Wartość [zł]
1	Budowa oświetlenia ulicznego na ul. Orlej w Wasilkowie	293	8	24 969,00
2	Oświetlenie ulicy w Katarynce	240	5	11 869,50
3	Dowieszenie opraw na ul. Mickiewicza w Wasilkowie	90	2	4 305,00
4	Budowa oświetlenia ulicznego na ul. Lipowej i Kamiennej w Jurowcach - inwestycja na etapie przetargu, wartość kosztorysowa	622	22	163554,83



WYKAZ INWESTYCJI ROK 2014

Tabela 38: Wykaz inwestycji w roku 2014

Lp.	Przedmiot	Zakres /długość	Koszty finansowe	Rok budowy	Uwagi
1	Remont świetlicy w Dąbrówkach gm. Wasilków	Docieplenie ścian zewnętrznych, wykonanie nowego pokrycia dachowego, wymiana stolarki okiennej i drzwiowej, wykonanie przyłącza kanalizacji sanitarnej	141 341,00	2014	-
2	Remont świetlicy w Dąbrówkach gm. Wasilków	Instalacja elektryczna wraz z wyniesieniem szafki licznikowej	29998,64	2014	w trakcie realizacji
3	Budowa boiska wielofunkcyjnego w Studziankach	Boisko o nawierzchni z poliuretanu o wym. 40,80x27,35 m, rozbieg do skoczni w dal, zeskoczni wraz z ogrodzeniem ochronnym , utwardzenie podjazdu	323328,18	2014	w trakcie realizacji

VII. Fundusze unijne

Polska jako kraj należący do Unii Europejskiej otrzymuje środki finansowe w celu wspierania oraz restrukturyzacji gospodarki naszego kraju. Otwiera to przed nami nowe możliwości rozwojowe i jest szczególnie istotne dla naszego regionu. Wiele inwestycji jest możliwych do przeprowadzenia, dzięki bezzwrotnemu wsparciu finansowemu UE. Podnoszą one standard życia mieszkańców oraz wpływają na powiększenie lokalnego rynku pracy.

W latach 2010 – 2014 gmina Wasilków złożyła następujące wnioski o dofinansowanie:

- Regionalny Program Operacyjny (RPO):

- 2010 r.

1. *Adaptacja pomieszczenia Publicznej Szkoły Podstawowej w Studziankach na potrzeby wychowania i edukacji przedszkolnej* – inwestycja: 197 253 zł, dotacja: 115 089 zł



2. Zagospodarowanie nieużywanego pomieszczenia w Przedszkolu przy ul. Polnej na cele dydaktyczno – wychowawcze - inwestycja: 169 211 zł, dotacja: 124 507 zł

- 2011 r.

1. Przebudowa drogi gminnej Wasilków – Sochonie – inwestycja: 4 463 078 zł, dotacja: 2 249 016 zł

• Program Rozwoju Obszarów Wiejskich (PROW):

- 2010 r.

1. Budowa wiaty i placu zabaw w Osowiczach – inwestycja: 48 527 zł, dotacja: 25 000 zł

- 2011 r.

1. Budowa placu zabaw we wsi Dąbrówki – inwestycja: 43 050 zł, dotacja: 24 500 zł

2. Budowa placu zabaw we wsi Nowodworce – inwestycja: 43 050 zł, dotacja: 24 500 zł

- 2012 r.

1. Budowa wiaty biesiadnej we wsi Dąbrówki – inwestycja: 34 999 zł, dotacja: 19 918 zł

2. Budowa na terenie gminy Wasilków naturalnych przydomowych oczyszczalni ścieków w Rybnikach oraz budowa sieci wodociągowej i kanalizacyjnej w Nowodworcach – inwestycja: 2 081 816 zł, dotacja: 1 222 592 zł.

- 2013 r.

1. Zagospodarowanie rekreacyjno – turystyczne zalewu w Wasilkowie – inwestycja: 76 838 zł, dotacja: 49 976 zł

2. Zagospodarowanie turystyczno – rekreacyjne terenu rzeki Supraśl w Wasilkowie – inwestycja: 47 206 zł, dotacja: 30 703 zł

- 2014 r.

1. "Zagospodarowanie rekreacyjno – sportowe stadionu miejskiego w Wasilkowie", którego celem jest budowa siłowni plenerowej oraz placu zabaw w celu stworzenia warunków do aktywnej i nowoczesnej rekreacji - inwestycja: 46 720,32 zł, dotacja: 25 000 zł

• Projekty społeczne w ramach Programu Operacyjnego Kapitał Ludzki (POKL):

- 2010 r.



1. *"E-Akademia Przyszłości"*, którego celem jest modernizacja treści i metod kształcenia – dotacja: 35 969 zł. Projekt pozytywnie oceniony i realizowany.

Program Aktywizacji Społeczno – Zawodowej Osób Bezrobotnych w Gminie Wasilków, którego celem jest rozwój i upowszechnianie aktywnej integracji przez ośrodki pomocy społecznej – inwestycja: 191 809 zł, dotacja: 156 468 zł

2. *"Przedszkole przyjazne dzieciom szansą na prawidłowy start"*, którego celem jest zmniejszenie nierówności w stopniu upowszechniania edukacji przedszkolnej – inwestycja: 141 966 zł, dotacja: 134 300 zł

- 2011 r.

1. *Program aktywizacji Społeczno – Zawodowej Osób Bezrobotnych w Gminie Wasilków*, którego celem jest rozwój i upowszechnianie aktywnej integracji przez ośrodki pomocy społecznej – inwestycja: 230 850 zł, dotacja: 201 150 zł.

2. *Rozwój aktywnej integracji w Gminie Wasilków*, którego celem są inicjatywy lokalne na rzecz aktywnej integracji – dotacja: 40 945 zł

3. *"Zaangażuj mnie a nauczę się"* program, którego celem jest wyrównywanie szans edukacyjnych uczniów z grup o utrudnionym dostępie do edukacji oraz zmniejszanie różnic w jakości usług edukacyjnych – dotacja: 186 188 zł

4. *"Akademia Młodych Mistrzów"* program którego celem jest wyrównywanie szans edukacyjnych uczniów z grup o utrudnionym dostępie do edukacji oraz zmniejszanie różnic w jakości usług edukacyjnych – dotacja: 300 000 zł

5. *"NEO – szkoła czyli Nowoczesność – Efektywność – Organizacja – program*, którego celem jest wyrównywanie szans edukacyjnych uczniów z grup o utrudnionym dostępie do edukacji oraz zmniejszanie różnic w jakości usług edukacyjnych – dotacja: 299 946 zł

- 2012 r.

1. *"Wykorzystaj swoją szansę – prawo jazdy kat. C i C+E"* inicjatywy lokalne na rzecz podnoszenia poziomu aktywności zawodowej na obszarach wiejskich – dotacja: 43 358 zł

2. *"Gmina Wasilków aktywna na rynku pracy"* inicjatywy lokalne na rzecz podnoszenia poziomu aktywności zawodowej na obszarach wiejskich – dotacja: 40 954 zł



3. *"Program Aktywizacji Społeczno – Zawodowej Osób Bezrobotnych w Gminie Wasilków", którego celem jest rozwój i upowszechnienie aktywnej integracji przez ośrodki pomocy społecznej – inwestycja: 231 919 zł, dotacja: 207 568 zł*

- 2013 r.

1. *"Język angielski potencjałem rozwojowym gminy Wasilków", którego celem jest rozwój wykształcenia i kompetencji w regionach – inwestycja – 281 857 zł, dotacja: 252 262 zł*

2. *"Więcej i lepiej dla przyszłości" projekt, którego celem jest rozwój wykształcenia i kompetencji w regionach – dotacja: 49 976 zł*

- 2014 r.

1. *"Program Aktywizacji Społeczno -Zawodowej Osób Bezrobotnych w Gminie Wasilków", którego celem jest rozwój i upowszechnianie aktywnej integracji przez ośrodki pomocy społecznej – inwestycja: 268 000 zł, dotacja: 239 860 zł*

VIII. Działalność Zakładu Gospodarki Komunalnej

1. Rodzaj prowadzonej działalności

Zakład Gospodarki Komunalnej – jednostka organizacyjna gminy Wasilków został utworzony Uchwałą Rady Miejskiej w Wasilkowie Nr XXXIII/182/09 z dnia 26.06.2009 r. Podstawowa działalność Zakładu stanowi działalność w zakresie zbiorowego zaopatrzenia w wodę oraz zbiorowego odprowadzania ścieków.

Statutowa działalność stanowi ponadto:

1. W zakresie zbiorowego zaopatrzenia w wodę: eksploatacja sieci wodociągowej wsi Studzianki, Dąbrówki, Rybniki i Nowodworce ul. Zaciszna, ujęć i stacji uzdatniania wody w Rybnikach i Nowodworcach oraz ujmowanie, uzdatnianie i dostarczanie wody usługobiorcom, z którymi zawarto umowę, za pomocą posiadanych urządzeń wodociagowych, wydawanie warunków technicznych podłączenia do sieci, odbiór przyłączy.



2. W zakresie zbiorowego odprowadzania ścieków: eksploatacja sieci kanalizacyjnej wraz z przepompownią ścieków przy ul. Zacisznej w Nowodworcach oraz odprowadzanie i sprzedaż ścieków dostarczonych przez usługobiorców, z którymi zawarto umowy, za pomocą urządzeń kanalizacyjnych, wydawanie warunków technicznych podłączenia do sieci, odbiór przyłączy.
3. Administrowanie i zarządzanie budynkami mieszkalnymi stanowiącymi własność gminy Wasilków. Ich utrzymywanie, prowadzenie remontów, zawieranie umów najmu lokali.
4. Prowadzenie spraw dodatków mieszkaniowych oraz od dnia 01.01.2014 r. dodatków energetycznych.
5. Utrzymanie zieleni gminnej i zadrzewień.
6. Utrzymanie czystości i porządku na terenie.
7. Nadzór nad osobami skierowanymi przez sąd do odbycia kary zastępczej poprzez świadczenie prac społecznych.
8. Zorganizowanie i finansowanie ochrony bezdomnych zwierząt.
9. Organizacja selektywnej zbiórki odpadów /2010 – 2013/.
10. Nadzór nad osobami skierowanymi od wykonywania prac społecznie – użytecznych lub robót publicznych.

Strukturę organizacyjną zakładu stanowią:

- Kierownik Zakładu 1 - etat
- Główny Księgowy 1 - etat
- Działu Obsługi Sieci Wodociągowo – Kanalizacyjnej i Gospodarki Komunalnej (2 etaty pracownicy biurowi i 8 etatów pracownicy fizyczni)

2. W zakresie gospodarki wodno – ściekowej (2010 – 2014)

W latach 2010 – 2012 Zakład prowadził eksploatację sieci wodociągowej wsi Studzianki Dąbrówki, Rybniki i Nowodworce ul. Zaciszna. W okresie wrzesień 2012 – marzec 2013 r. sieć wodociągowa wsi Studzianki i Dąbrówki została przekazana na stan Wodociągom Białostockim Sp. z o.o.. Ilość sprzedanej w poszczególnych latach wody oraz ilość odprowadzonych ścieków i osiągnięte z tego tytułu przychody obrazuje poniższa tabela.



Tabela 39: Ilość dostarczonej wody i odprowadzonych ścieków oraz osiągnięte w związku z tym przychody i poniesione koszty

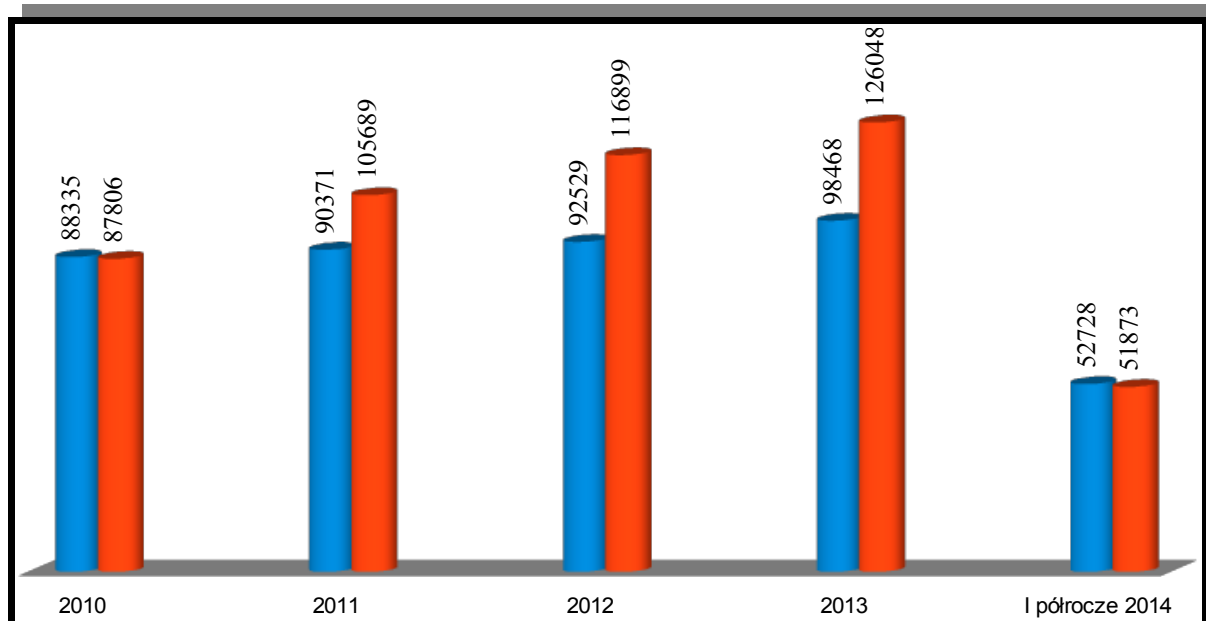
Lata	2010	2011	2012	2013	I pół. 2014
Ilość dostarczonej /sprzedanej wody m ³	35 200	36 060	34 645	14 427	5 170
Osiągnięte przychody	93 685	113 678	110 321	47 849	17 770
Poniesione koszty	186 408	171 951	192 149	139 528	45 348
Ilość odprowadzonych ścieków m ³	4229	4455	4596	5143	2951
Osiągnięte przychody	17 677	24 268	31 621	41 146	19 872
Poniesione koszty	137 357	110 599	121 926	100 253	38 149

Poniesione koszty zaopatrzenia w wodę oraz odprowadzenia ścieków to przede wszystkim koszty związane z zakupem energii, zakupem wody, usunięciem awarii, remontem sieci i stacji uzdatniania wody, badaniem jakości wody, wynagrodzenia pracownicze oraz podatki i opłaty.

Różnica kosztów i przychodów pokryta została z udzielonej zakładowi uchwałą Rady Miejskiej w Wasilkowie dotacji przedmiotowej na ww. działalność.

3. W zakresie gospodarki mieszkaniowej (2010 – 2014)

Zakład zarządza 16 budynkami komunalnymi mieszkalnymi w skład których wchodzi 47 lokali.



Wykres 7: Przychody z tytułu najmu lokali oraz koszty ich utrzymania w latach 2010-2014

■ Przychody [zł] ■ Koszty [zł]

W pierwszym półroczu bieżącego roku koszty utrzymania budynków niemal pokryły się z przychodami uzyskiwanymi z ich eksploatacji (Wykres 7).

Koszty utrzymania budynków komunalnych to przede wszystkim koszty dostarczenia wody i odprowadzenia ścieków, wywóz nieczystości, podatki i opłaty, wynagrodzenia pracownicze, bieżące remonty i naprawy, roczne przeglądy stanu technicznego budynków.

W ramach remontów bieżących w latach 2010 – 2014 wykonano wymianę 11 szt. drzwi wejściowych do budynków, remont i przebudowę trzech pieców fizycznych, kapitalny remont dwóch lokali przed ich zasiedleniem, remont dwóch ganków wejściowych do budynku, częściowe ocieplenie wraz z wykonaniem elewacji dwóch budynków oraz przebudowę wewnętrznej instalacji wodociągowej w dwóch lokalach. Ponadto w ramach refundacji pokryto 50% kosztów wymiany 4 szt. okien.

Dzięki udzielonej przez Radę Miejską w Wasilkowie dotacji celowej na wykonanie remontów budynków komunalnych ujętych w wieloletnim planie inwestycyjnym na lata 2010 – 2014 wykonano wymianę pokrycia dachu na czterech budynkach komunalnych



tj. budynkach położonych przy ul. Wojtachowskiej 7 i 14, Kościelnej 15 i Dwornej 23 w Wasilkowie. Łączna kwota udzielonych dotacji wyniosła 123 172 zł.

Ponadto Zakład prowadzi sprawy związane z administrowaniem budynków użyteczności publicznej tj. budynkiem Urzędu Miejskiego oraz budynkiem Przychodni Zdrowia w Wasilkowie. Przychody z przedmiotowej działalności w całości przeznaczone są na częściowe pokrycie kosztów utrzymania budynków mieszkalnych.

W ramach pomocy socjalnej zakład rozpatruje wnioski i wydaje decyzje w sprawie udzielenia dodatków mieszkaniowych. i dodatków energetycznych W latach 2010 – 2014 wydano 3980 decyzji dodatków mieszkaniowych na łączną kwotę – 576 109,75 zł, która w całości pokryto z budżetu Gminy.

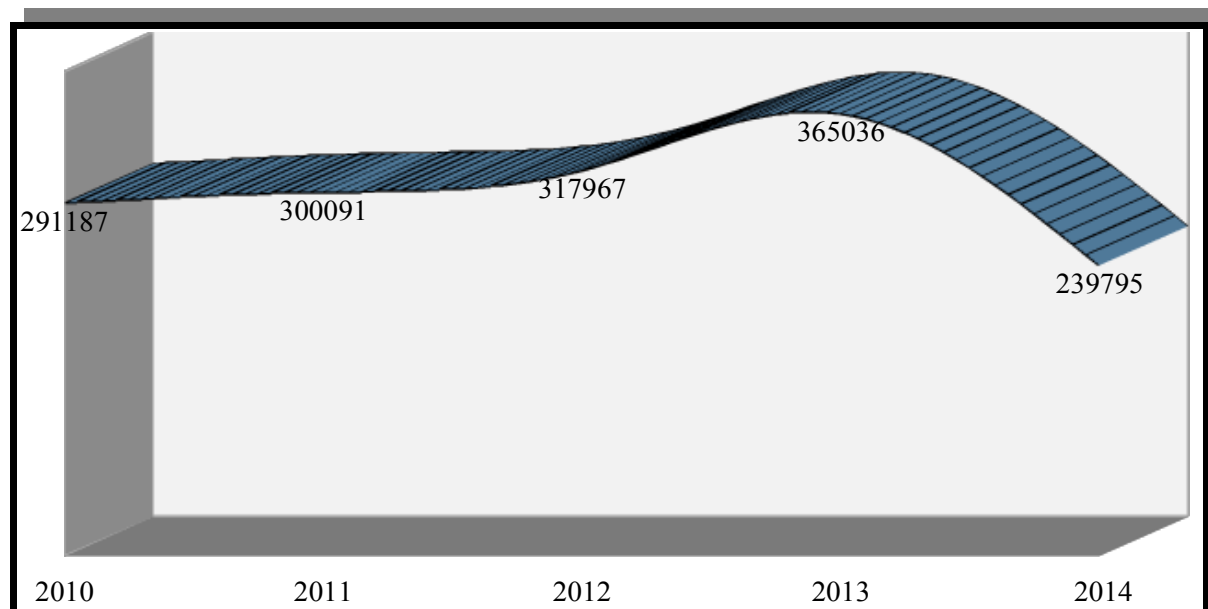
Zakład wykonał:

- w okresie zimowym usuwanie śniegu i zwalczanie śliskości z chodników, przystanków MPK i PKS, gminnych parkingów w mieście Wasilków, posypywanie skrzyżowań ulic i dróg gminnych,
- w okresie wiosenno – letnim koszenie traw w parkach, na terenach zielonych, poboczach dróg gminnych, ponadto prowadzono utrzymanie terenów kąpielisk zalewu i obiektów sportowych. W ramach utrzymania zieleni miejskiej wykonano nasadzenia i pielęgnację drzew i krzewów w parkach . Co rocznie prowadzone były nasadzenia i utrzymanie rabat kwiatowych przy ul Białostockiej w Wasilkowie oraz przy budynku Urzędu Miejskiego,
- systematycznie porządkowano tereny parków, przystanków, kąpielisk i chodników w Wasilkowie i okolicznych miejscowościach, opróżniano kosze uliczne oraz wykonywane były inne prace zlecone przez urząd lub jednostki organizacyjne typu naprawy nawierzchni ulic i dróg gminnych, naprawy chodników i poboczy drogowych remont pomostów i ogrodzeń terenów gminnych, wycinka drzew i krzewów,
- pracownicy zakładu brali również czynny udział przy realizacji corocznych „Dni Wasilkowa”.

Przychody pokrywające koszty przedmiotowej działalności obejmujące wynagrodzenia pracownicze, zakup materiałów i paliwa, utrzymanie pojazdów i maszyn



będących w posiadaniu zakładu pokryte z budżetu gminy przedstawia poniższy wykres (Wykres 8).



Wykres 8: Przychody pokrywające koszty przedmiotowej działalności pokryte z budżetu gminy w latach 2010 – 2014

3. W zakresie selektywnej zbiórki odpadów (2010 – 2013)

Zakład Gospodarki Komunalnej w latach 2010 - 2013 przez cztery dni w miesiącu prowadził selektywną zbiórkę odpadów z terenu miasta i gminy Wasilków. Usługa ta świadczona była mieszkańcom gminy bezpłatnie. Do selektywnej zbiórki odpadów przystąpiło ok. 90% mieszkańców gminy.

Poniesione z tego tytułu przez gminę koszty w poszczególnych latach związane z zakupem worków na wyselekcjonowane odpady, usługą zbierania i transportu są następujące:

Lata	2010	2011	2012	2013	2014
Koszty	75 107	54 234	60 114	28 089	-



Selektywna zbiórka obejmowała zbiórkę szkła opakowaniowego białego i koloru, makulatury i butelek typu PET. W wyniku zbiórki w poszczególnych latach zebrano i przekazano do recyklingu:

Lata	2010	2011	2012	2013	2014
Ilość odpadu /t/	134 059	90 455	90 680	21 530	-

W zakresie zapewnienia opieki bezdomnym zwierzętom z terenu miasta i gminy Wasilków.

W latach 2010-2014 na zapewnienie opieki bezdomnym zwierzętom polegającego na ich odłowieniu, umiejscowieniu w schronisku, zapewnieniu całodobowej opieki weterynaryjnej oraz zakupie karmy wydatkowano następujące kwoty:

Lata	2010	2011	2012	2013	I pół. 2014
Koszt	32 685	60 836	55 939	63 877	43 783

W ramach ww. kwot w poszczególnych latach zapewniono opiekę w schronisku następującej ilości bezpańskich psów:

Lata	2010	2011	2012	2013	I pół. 2014
Ilość psów	19	28	67	35	44

4. W ramach robót publicznych

W ramach zmniejszenia stopy bezrobocia na terenie Gminy Wasilków Zakład Gospodarki Komunalnej w Wasilkowie począwszy od roku 2012 prowadził co roku nabór oraz nadzór nad pracownikami skierowanymi przez Powiatowy Urząd Pracy w Białymstoku do wykonywania prac w ramach tzw. robót publicznych. Zgodnie z umową zawartą pomiędzy Burmistrzem Wasilkowa a Powiatowym Urzędem Pracy w Białymstoku znaczną część kosztów utrzymania skierowanych pracowników ponosił Urząd Pracy. Zatrudnieni pracownicy wykonywali przede wszystkim prace porządkowo – remontowe na terenie miasta i gminy Wasilków. Okres zatrudnienia w każdym roku obejmował dziewięć miesięcy począwszy od miesiąca kwietnia do grudnia.



IX. Gospodarka odpadami

Ustawa z dnia 13 września 1996r. o utrzymaniu czystości i porządku w gminach (Dz. U. z 2013, poz. 1399 z późn. zm.) nałożyła na gminy obowiązek zorganizowania odbierania odpadów komunalnych od właścicieli nieruchomości, na których zamieszkują mieszkańcy.

Zgodnie z art. 6c ust. 2 ww. ustawy Rada Gminy może, w drodze uchwały stanowiącej akt prawa miejscowego, postanowić o odbieraniu odpadów komunalnych od właścicieli nieruchomości, na których nie zamieszkują mieszkańcy, a powstają odpady komunalne. Na dzień dzisiejszy taka uchwała nie została podjęta. Wobec powyższego właściciele nieruchomości niezamieszkałych (instytucje i firmy, także te prowadzące działalność w budynkach mieszkalnych) zobowiązane są do zawarcia umowy na wywóz odpadów z dowolną firmą wpisaną do rejestru działalności regulowanej w zakresie odbierania odpadów komunalnych od właścicieli nieruchomości.

Uchwałą Nr XXVI/225/12 z dnia 11 października 2012 r. w sprawie wyboru metody ustalenia opłaty za gospodarowanie odpadami komunalnymi oraz ustalenia stawki tej opłaty Rada Miejska w Wasilkowie przyjęła jako metodę ustalenia opłaty za gospodarowanie odpadami komunalnymi od gospodarstwa domowego.

Dla większego uelastycznienia opłat wprowadzony został podział gospodarstw na trzy kategorie, a wysokości miesięcznych stawek przy prowadzeniu segregacji odpadów kształtowały się następująco:

- ~ małe gospodarstwa domowe (do 2 osób) – 20 zł/miesiąc
- ~ średnie gospodarstwa domowe (3 - 5 osób) – 35 zł/miesiąc
- ~ duże gospodarstwa domowe (6 i więcej osób) – 50 zł/miesiąc

W przypadku, gdy odpady komunalne nie będą zbierane w sposób selektywny, stawki te ulegają podwojeniu.

Zgodnie z uchwałą nr XXIX/247/12 Rady Miejskiej w Wasilkowie z dnia 20 grudnia 2012 r. w sprawie przyjęcia programu osłonowego wsparcia rodzin wielodzietnych w 2013 – 2014 roku rodziny wielodzietne, zamieszkujące gospodarstwo domowe z co najmniej 3-ką i więcej dzieci (do ukończenia 18 roku życia lub do ukończenia nauki w szkole,



jednak nie dłużej niż do ukończenia 21 roku życia albo 24 roku życia jeżeli kontynuuje naukę w szkole lub w szkole wyższej) mogły starać się o ulgę w opłacie za gospodarowanie odpadami komunalnymi.

Na podstawie delegacji zawartych w ustawie z dnia 13 września 1996 r. o utrzymaniu czystości i porządku w gminach Rada Miejska w Wasilkowie podjęła również uchwały:

- ~ Uchwała Nr XXVIII/236/12 z dnia 29 listopada 2012 r. w sprawie terminu, częstotliwości i trybu uiszczania opłaty za gospodarowanie odpadami komunalnymi,
- ~ Uchwała Nr XXVIII/237/12 z dnia 29 listopada 2012 r. w sprawie wzoru deklaracji o wysokości opłaty za gospodarowanie odpadami komunalnymi składanej przez właściciela nieruchomości,
- ~ Uchwała Nr XXIX/246/12 z dnia 20 grudnia 2012 r. w sprawie Regulaminu utrzymania czystości i porządku na terenie gminy Wasilków
- ~ Uchwała Nr XXIX/245/12 z dnia 20 grudnia 2012 r. w sprawie szczegółowego sposobu i zakresu świadczenia usług w zakresie odbierania odpadów komunalnych od właścicieli nieruchomości i zagospodarowania tych odpadów, w zamian za uiszczoną przez właściciela nieruchomości opłatę za gospodarowanie odpadami komunalnymi.

Po przeanalizowaniu kosztów systemu gospodarki odpadami uchwałą Nr XXXVII/288/13 z dnia 27 czerwca 2013r. w sprawie wyboru metody ustalenia opłaty za gospodarowanie odpadami komunalnymi oraz ustalenia stawki tej opłaty Rada Miejska w Wasilkowie przyjęła nowe stawki opłaty za gospodarkę odpadami oraz wprowadziła inny podział gospodarstw domowych ze względu na liczbę mieszkańców.

Zmiany weszły w życie dnia 1 października 2013 r., a stawki opłat kształtują się następująco:

- małe gospodarstwa domowe (zamieszkałe przez 1 osobę) – 7 zł/miesiąc,
- średnie gospodarstwa domowe (od 2 do 3 osób) – 14 zł/miesiąc
- duże gospodarstwa domowe (4 i więcej osób) – 24 zł/miesiąc

W przypadku, gdy odpady komunalne nie będą zbierane w sposób selektywny, stawki te ulegają podwojeniu.

Częstotliwość odbierania odpadów komunalnych od właścicieli nieruchomości, na których zamieszkują mieszkańcy, została ustalona następująco:

- 1) zmieszane odpady komunalne, tzw. „mokre”:



- a) w zabudowie wielorodzinnej – co najmniej 2 razy w tygodniu,
 - b) w zabudowie jednorodzinnej – co najmniej 1 raz na 2 tygodnie,
- 2) zebrane selektywnie lub łącznie jako tzw. odpady „suche”: papier i tekturę, opakowania ze szkła, opakowania wielomateriałowe, tworzywa sztuczne i metale:
- a) w zabudowie wielorodzinnej – co najmniej 1 raz na 2 tygodnie,
 - b) w zabudowie jednorodzinnej – co najmniej 1 raz na 4 tygodnie,
- 3) odpady wielkogabarytowe, w tym zużyty sprzęt elektryczny i elektroniczny - 2 razy w roku w ramach organizowanych zbiórek.

Właściciele nieruchomości samodzielnie wyposażają ją w pojemniki służące do gromadzenia odpadów komunalnych poprzez zakup takich urządzeń lub wydzierżawienie.

W zabudowie jednorodzinnej do selektywnej zbiórki odpadów komunalnych zamiast pojemnika dopuszcza się stosowanie worków z tworzywa sztucznego, o odpowiedniej grubości zapobiegającej pęknięciu lub rozerwaniu o pojemności min 60 litrów.

Na terenie Gminy Wasilków od 1 lipca 2013 r. funkcjonuje Punkt Selektywnej Zbiórki odpadów Komunalnych zlokalizowany w miejscowości Studzianki przy ul. Spółdzielczej 11 (wydzielony teren przy składowisku odpadów). Punkt jest administrowany przez Przedsiębiorstwo Komunalne Gospodarki Odpadami "Czyste Środowisko" Sp. z o.o.

Transport odpadów zebranych w sposób selektywny do Punktu Selektywnej Zbiórki Odpadów Komunalnych mieszkańcy zapewniają we własnym zakresie i na własny koszt.

W Punkcie selektywnej zbiórki odpadów komunalnych przyjmowane są:

- ~ odpady zielone z pielęgnacji ogrodów i parków,
- ~ zużyte baterie i akumulatory
- ~ zużyty sprzęt elektryczny i elektroniczny,
- ~ przeterminowane leki, chemikalia,
- ~ meble i inne odpady wielkogabarytowe,
- ~ zużyte opony,
- ~ odpady budowlano-remontowe pochodzące z remontów prowadzonych samodzielnie w ilości do 1 m³ na rok od gospodarstwa domowego,
- ~ papier i tektura,



- ~ odpady opakowaniowe ze szkła w podziale na szkło bezbarwne i kolorowe
- ~ opakowania wielomateriałowe, tworzywa sztuczne i metale.

Do obsługi systemu gospodarki odpadami na terenie Gminy Wasilków wybrano w drodze przetargu Przedsiębiorstwo Usługowo-Asenizacyjne „ASTWA” Sp. z o.o., z którą dnia 17 czerwca 2013r. została podpisana umowa.

Miesięczne wynagrodzenie ryczałtowe brutto za odbieranie i zagospodarowanie odpadów z terenu Gminy Wasilków wynosiło: 42.617,88 zł.

Umowa obowiązywała od 1 lipca 2013 r. i została wypowiedziana przez wykonawcę z dniem 31 grudnia 2013 r.

Wobec powyższego przeprowadzono kolejny przetarg, w którym najniższą ofertę złożyła firma „Czyścioch” Sp. z o. o., z którą dnia 23.12.2013 r. podpisano umowę na okres od 01.01.2014 r. do 31.12.2015 r.

Zgodnie z ww. umową miesięczne wynagrodzenie ryczałtowe brutto za odbieranie i zagospodarowanie odpadów z terenu gminy Wasilków wynosi: 78 082,92 zł.

Każdy właściciel nieruchomości (w przypadku nieruchomości wielolokalowych zarządca) zobowiązany jest do złożenia w Urzędzie Miejskim w Wasilkowie deklaracji o wysokości opłaty. Pierwszą deklarację należało złożyć do końca lutego 2013 roku.

Liczba mieszkańców zameldowanych na terenie gminy Wasilków na dzień 18.09.2014 r. wynosi:

- ogółem: 14 993
- miasto: 10 253
- wieś: 4 740.

Liczba osób zamieszkałych wynikająca ze złożonych deklaracji na dzień 18.09.2014 r. wynosi (liczba osób objętych systemem):

- ogółem: 13 158, różnica – 1 835 (12%)
- miasto: 8 936, różnica – 1 317 (13%)
- wieś: 4 222, różnica – 518 (11%).

W zamieszczonych poniżej tabelach przedstawiono liczbę złożonych deklaracji (w tym zbiorcze deklaracje spółdzielni i wspólnoty mieszkaniowej) (Tabela 40), rodzaje i liczbę



gospodarstw domowych z podziałem na segregację odpadów (Tabela 41), z tym że liczba deklaracji nie jest równa liczbie nieruchomości. Tabela 42 przedstawia natomiast należności za gospodarkę odpadami wynikające z deklaracji.

Tabela 40: Liczba złożonych deklaracji (w tym zbiorcze deklaracje spółdzielni i wspólnoty mieszkaniowej)

	Nieruchomości zamieszkałe	Konta „0”	Łącznie
Miasto	1755	53	1808
Wieś	1346	52	1395
Razem	3101	105	3206

Tabela 41: Rodzaje i liczba gospodarstw domowych z podziałem na segregację odpadów

Stan na 31 lipiec 2014								
Miejscowość	gospodarstwo domowe małe		gospodarstwo domowe średnie		gospodarstwo domowe duże		Łącznie	Gospodarstwa niezamieszkałe
	Segr.	Nieseogr.	Segr.	Nieseogr.	Segr.	Nieseogr.		
DĄBRÓWKI	21	0	50	3	55	0	129	10
HORODNIANKA	3	1	8	0	5	0	17	0
JUROWCE	19	1	102	4	69	1	196	8
KATRYNKA	10	0	14	0	5	0	29	1
MOSTEK	0	0	1	0	1	0	2	0
NOWODWORCE	24	2	99	5	94	7	231	8
OSOWICZE	5	0	38	0	32	0	75	2
OŻYNNIK	2	0	0	0	0	0	2	0
RYBNIKI	13	0	37	1	23	0	74	7
SIELACHOWSKIE	8	1	31	2	15	2	59	2
SOCHONIE	25	2	103	4	73	0	207	4
STUDZIANKI	40	1	124	0	104	1	270	14
WASILKÓW	895	10	1635	24	866	8	3438	70
WOROSZYŁY	7	0	11	0	5	0	23	4
WÓLKA PODUCHOWNA	0	0	4	0	6	0	10	1
WÓLKA PRZEDMIEŚCIE	5	0	22	0	19	0	46	3
ZAPIECZKI	2	1	2	0	1	0	6	1
ŁĄCZNIE	1079	19	2281	43	1373	19	4814	135
	1098		2324		1392		4949	

(liczba deklaracji nie jest równa liczbie nieruchomości)



Ze złożonych deklaracji wynika, że 81 gospodarstw domowych nie zadeklarowało segregacji odpadów, co stanowi 1,7 % wszystkich gospodarstw domowych (w tym zabudowa wielorodzinna).

Tabela 42: Należności za gospodarkę odpadami wynikające z deklaracji

Zestawienie przypisów na 31 lipiec 2014						
Miejscowość	gospodarstwo domowe małe		gospodarstwo domowe średnie		gospodarstwo domowe duże	
	Segr.	Niesegr.	Segr.	Niesegr.	Segr.	Niesegr.
DĄBRÓWKI	147,00	0,00	700,00	84,00	1 320,00	0,00
HORODNIANKA	21,00	14,00	112,00	0,00	120,00	0,00
JUROWCE	133,00	14,00	1 428,00	112,00	1 656,00	48,00
KATRYNKA	70,00	0,00	196,00	0,00	120,00	0,00
MOSTEK	0,00	0,00	14,00	0,00	24,00	0,00
NOWODWORCE	168,00	28,00	1 386,00	140,00	2 256,00	336,00
OSOWICZE	35,00	0,00	532,00	0,00	768,00	0,00
OŻYNNIK	14,00	0,00	0,00	0,00	0,00	0,00
RYBNIKI	91,00	0,00	518,00	28,00	552,00	0,00
SIELACHOWSKIE	56,00	14,00	434,00	56,00	360,00	96,00
SOCHONIE	175,00	28,00	1 442,00	112,00	1 752,00	0,00
STUDZIANKI	280,00	14,00	1 736,00	0,00	2 496,00	48,00
WASILKÓW	6 265,00	140,00	22 890,00	672,00	20 784,00	384,00
WOROSZYŁY	49,00	0,00	154,00	0,00	120,00	0,00
WÓLKA PODUCHOWNA	0,00	0,00	56,00	0,00	144,00	0,00
WÓLKA PRZEDMIEŚCIE	35,00	0,00	308,00	0,00	456,00	0,00
ZAPIECZKI	14,00	14,00	28,00	0,00	24,00	0,00
ŁĄCZNIE	7 553,00	266,00	31 934,00	1 204,00	32 952,00	912,00
	7 819,00		33 138,00		33864	



Ilość niesegregowanych odpadów komunalnych (wytworzonych i odebranych z terenu gminy Wasilków) przedstawiono w tabelach 43 i 44.

Tabela 43: Ilość zmieszanych odpadów komunalnych odebranych z terenu gminy Wasilków w 2013 r.

	Masa odebranych odpadów o kodzie 20 03 01 [Mg]	Masa odpadów o kodzie 20 03 01 poddanych składowaniu [Mg]	Masa odpadów o kodzie 20 03 01 poddanych innym niż składowanie procesom przetwarzania [Mg]
Odebranych z obszarów miejskich	2207,6	0	2207,6
Odebranych z obszarów wiejskich	1196,3	0	1196,3
Suma	3403,9	0	3403,9

Tabela 44: Ilość odpadów zbieranych w sposób selektywny odebranych z terenu gminy w 2013 r.

Kod odebranych odpadów	Rodzaj odebranych odpadów	Łączna masa odebranych odpadów [Mg]	Masa odpadów poddanych recyklingowi [Mg]
15 01 01	Opakowania z papieru i tektury	6,2	6,2
15 01 02	Opakowania z tworzyw sztucznych	7,4	6,6
15 01 06	Zmieszane odpady opakowaniowe	169,5	przekazano do sortowni
15 01 07	Opakowania ze szkła	19,2	17,3
Suma		202,3	30,1

Osiągnięty poziom ograniczenia masy odpadów komunalnych ulegających biodegradacji przekazanych do składowania:

Rok	Poziom wymagany [%]	Poziom osiągnięty [%]
2012	75	69,32
2013	50	6,45



Osiągnięty poziom recyklingu i przygotowania do ponownego użycia papieru, metali, tworzyw sztucznych i szkła:

Rok	Poziom wymagany [%]	Poziom osiągnięty [%]
2012	10	10,29
2013	12	13,59

X. Planowanie przestrzenne

1. Zestawienie wydanych decyzji o warunkach zabudowy i decyzji o ustaleniu lokalizacji inwestycji celu publicznego

W latach od 2010 - do 31.08.2014 wydano:

- w 2010 r. – 140 pozytywnych decyzji o warunkach zabudowy (na 172 wnioski) oraz 42 pozytywne decyzje o ustaleniu lokalizacji inwestycji celu publicznego (na 47 wniosków);
- w 2011 r. – 189 pozytywnych decyzji o warunkach zabudowy (na 259 wniosków) oraz 58 pozytywnych decyzji o ustaleniu lokalizacji inwestycji celu publicznego (na 60 wniosków);
- w 2012 r. – 165 pozytywnych decyzji o warunkach zabudowy (na 242 wnioski) oraz 37 pozytywnych decyzji o ustaleniu lokalizacji inwestycji celu publicznego (na 41 wniosków);
- w 2013 r. – 135 pozytywnych decyzji o warunkach zabudowy (na 191 wniosków) oraz 36 pozytywnych decyzji o ustaleniu lokalizacji inwestycji celu publicznego;
- do 31.08.2014 r. – 100 pozytywnych decyzji o warunkach zabudowy (na 179 wniosków) oraz 30 pozytywnych decyzji o ustaleniu lokalizacji inwestycji celu publicznego (na 47 wniosków).



2. Zestawienie uchwalonych miejscowych planów zagospodarowania przestrzennego

W latach od 2010 - do 31.08.2014 uchwalono:

- w 2011 r. – 2 miejscowe plany zagospodarowania przestrzennego:
- Uchwała Rady Miejskiej w Wasilkowie nr X/79/11 z 30.06.2011 r. w sprawie miejscowego planu zagospodarowania przestrzennego części gruntów miasta Wasilkowa zlokalizowanych przy ul. Wojtachowskiej, sąsiadujących z terenem linii kolejowej E-75 PKP i Obwodnicą Wasilkowa o pow. 22,96 ha – koszt: 22 755 zł;
- Uchwała Rady Miejskiej w Wasilkowie nr XIII/98/11 z 29.09.2011 r. w sprawie miejscowego planu zagospodarowania przestrzennego części obszaru miasta Wasilkowa rejonu ulic Nadawki i Białostockiej o pow. 8,5 ha – koszt: 11 285 zł;
- w 2012 r.- Uchwała Rady Miejskiej w Wasilkowie nr XXIV/204/12 z 28.06.2012 r. w sprawie miejscowego planu zagospodarowania przestrzennego terenu części wsi Katrynka o pow. 44,37 ha – koszt: 42 700 zł;
- w 2013 r.- Uchwała Rady Miejskiej w Wasilkowie nr XXXII/265/13 z 21.03.2013 r. w sprawie miejscowego planu zagospodarowania przestrzennego części obszaru miasta Wasilkowa położonego pomiędzy ulicami: Grzybową, Kościelną, Łazienną i Wojtachowską o pow. 17,00 ha – koszt: 28 060 zł.

W trakcie opracowania znajdują się: 3 miejscowe plany zagospodarowania przestrzennego oraz III i IV zmiana Studium uwarunkowań i kierunków zagospodarowania przestrzennego.

Tabela 45 oraz Tabela 46 (poniżej) przedstawiają zestawienia wydanych decyzji o warunkach zabudowy, decyzji o ustaleniu lokalizacji inwestycji celu publicznego oraz uchwalonych miejscowych planów zagospodarowania przestrzennego.



Tabela 45: Zestawienie wydanych decyzji o warunkach zabudowy i decyzji o ustaleniu lokalizacji inwestycji celu publicznego

Decyzje o warunkach zabudowy				Decyzje ICP	
Lp.	Rok	Wydane pozytywne decyzje	Ilość wniosków	Wydane pozytywne decyzje	Ilość wniosków
1	2010	140	172	42	47
2	2011	189	259	58	60
3	2012	165	242	37	41
4	2013	135	191	36	33
5	do 31.08.2014	100	179	30	47

Tabela 46: Zestawienie uchwalonych miejscowych planów zagospodarowania przestrzennego

MPZP					
Lp.	Data	Uchwała	Miejscowość	Powierzchnia	Koszt
1	30.06.2011 r.	X/79/11	Wasilków "Wojtachowska" tereny przemysłowe	22,96 ha	22 755,00 zł
2	29.09.2011 r.	XIII/98/11	Wasilków "Nadawki"	8,5 ha	11 285,00 zł
3	28.06.2012 r.	XXIV/204/12	Katrynka	44,37 ha	42 700,00 zł
4	21.03.2013 r.	XXXII/265/13	Wasilków "Starorzecze"	17 ha	28 060,00 zł

XI. Edukacja publiczna

Gmina Wasilków jest organem prowadzącym dla następujących placówek oświatowych: Przedszkole „Słoneczne” w Wasilkowie, Szkoła Podstawowa im. Króla Zygmunta Augusta w Wasilkowie (wraz z filiami w: Jurowcach i Sochoniach), Publiczna Szkoła Podstawowa w Studziankach oraz Gimnazjum im. ks. W. Rabczyńskiego w Wasilkowie.



1. Przedszkole „Słoneczne” w Wasilkowie

Strukturę placówki w latach 2010 – 2014, zatrudnienie pracowników oraz wykształcenie kadry pedagogicznej zaprezentowano w tabelach 47 – 49 znajdujących się poniżej.

Tabela 47: Struktura placówki w latach 2010 – 2014

Rok	Liczba dzieci					Liczba oddziałów		
	żłobek	3-latki	4-latki	5-latki	ogółem	10-godz.	5-godz.	ogółem
2010/2011	20	68	97	79	264	8	2	10
2011/2012	20	68	58	83	229	10	1	11
2012/2013	23	70	91	104	288	11	-	11
2013/2014	20	55	102	93	270	11	-	11

Tabela 48: Zatrudnienie pracowników w latach 2010 – 2014

Rok	Kategoria		Ogółem
	Nauczyciele	Pracownicy administracji i obsługi	
2010/2011	21	24	45
2011/2012	22	26	48
2012/2013	25	30	55
2013/2014	24	30	54

Tabela 49: Wykształcenie kadry pedagogicznej zatrudnionej w latach 2010 – 2014

Rok	Wykształcenie					Stopień awansu zawodowego			
	WMPP*	Licen.	SN**	Inne	Ogółem	Stażyst.	Kontrakt.	Mianow.	Dyplom.
2010/2011	18	1	2	0	21	2	6	5	8
2011/2012	22	1	2	0	25	7	5	4	9
2012/2013	22	1	2	0	25	1	12	3	9
2013/2014	22	0	2	0	24	0	10	4	10

* - wyższe magisterskie z przygotowaniem pedagogicznym

** - Studium Nauczycielskie



2. Punkty przedszkolne w Wasilkowie

W latach 2010 – 2014 gmina Wasilków była organem prowadzącym również dla 3 punktów przedszkolnych, których strukturę przedstawia Tabela 50.

Tabela 50: Struktura punktów przedszkolnych w latach 2010 – 2014

Rok	Punkt Przedszkolny „Bajkowy Dom” w Jurowcach		Punkt Przedszkolny „Przedszkolak” w Sochoniach		Punkt Przedszkolny „Małe Przedszkole” w Studziankach	
	Liczba dzieci	Liczba oddziałów	Liczba dzieci	Liczba oddziałów	Liczba dzieci	Liczba oddziałów
2010/2011	15	1	11	1	14	1
2011/2012	15	1	10	1	16	1
2012/2013	15	1	18	1	16	1
2013/2014	15	1	19	1	16	1

3. Szkoła Podstawowa im. Króla Zygmunta Augusta w Wasilkowie

Strukturę Szkoły Podstawowej w Wasilkowie wraz z jej filiami oraz oddziałem przedszkolnym zobrazowano w Tabeli 51, w której przedstawiono między innymi liczbę oddziałów w poszczególnej placówce oraz liczbę uczęszczających do niej uczniów w latach 2010 – 2014.



Tabela 51: Struktura placówki w latach 2010 – 2014

Rok szkolny	Nazwa szkoły	Liczba oddziałów	Liczba uczniów/ wychowanków	Średnia liczba uczniów w oddziale
2010 / 2011	Szkoła Podstawowa im. Króla Zygmunta Augusta w Wasilkowie	27	597	22,11
	Szkoła Filialna w Sochoniach	2 + 1oddz. przedszkolny	20	6,66
	Szkoła Filialna w Jurowcach	2 + 1oddz. przedszkolny	11	3,66
	Szkoła Filialna w Dąbrówkach	3	6	2
	Oddział przedszkolny przy Szkole Podstawowej im. Króla Zygmunta Augusta w Wasilkowie	4	89	22,25
2011 / 2012	Szkoła Podstawowa im. Króla Zygmunta Augusta w Wasilkowie	28	587	20,96
	Szkoła Filialna w Sochoniach	2 + 1oddz. przedszkolny	25	8,33
	Szkoła Filialna w Jurowcach	2 + 1oddz. przedszkolny	11	3,66
	Szkoła Filialna w Dąbrówkach	2	5	2,5
	Oddział przedszkolny przy Szkole Podstawowej im. Króla Zygmunta Augusta w Wasilkowie	4	115	28,75
2012 / 2013	Szkoła Podstawowa im. Króla Zygmunta Augusta w Wasilkowie	27	590	21,85
	Szkoła Filialna w Sochoniach	2 + 1oddz. przedszkolny	24	8
	Szkoła Filialna w Jurowcach	2 + 1oddz. przedszkolny	13	4,33
	Oddział przedszkolny przy Szkole Podstawowej im. Króla Zygmunta Augusta w Wasilkowie	5	130	26
2013 / 2014	Szkoła Podstawowa im. Króla Zygmunta Augusta w Wasilkowie	30	631	21,03
	Szkoła Filialna w Sochoniach	2 + 1oddz. przedszkolny	30	10
	Szkoła Filialna w Jurowcach	2 + 1oddz. przedszkolny	24	8
	Oddział przedszkolny przy Szkole Podstawowej im. Króla Zygmunta Augusta w Wasilkowie	6	157	26,16



Rada Miejska w Wasilkowie Uchwałą Nr XVIII/132/12 z dnia 12 stycznia 2012 r. zlikwidowała Szkołę Filialną w Dąbrówkach z dniem 31 sierpnia 2012 r. Potrzeba likwidacji tej szkoły podyktowana była bardzo małą ilością uczniów.

Poniższe zastawienie dotyczy liczby zatrudnionych nauczycieli oraz pracowników administracji i obsługi w poszczególnych placówkach w latach 2010 – 2014 (Tabela 52) oraz poziom wykształcenia i stopnie awansu zawodowego kadry pedagogicznej (Tabela 53).



Tabela 52: Zatrudnienie pracowników w latach 2010 – 2014

Rok	Nazwa szkoły	Nauczyciele		Administracja	Obsługa	
		pełnozatr.	niepełnozatr.		pełnozatr.	niepełnozatr.
2010 / 2011	Szkoła Podstawowa im. Króla Zygmunta Augusta w Wasilkowie	59	6	4	15	-
	Szkoła Filialna w Sochoniach	2+1 punkt przedszk.	1	-	1	-
	Szkoła Filialna w Jurowcach	2	-	-	-	1
	Szkoła Filialna w Dąbrówkach	2	-	-	-	1
	Oddział przedszkolny przy Szkole Podstawowej im. Króla Zygmunta Augusta w Wasilkowie	8	-	-	3	-
2011 / 2012	Szkoła Podstawowa im. Króla Zygmunta Augusta w Wasilkowie	61	3	4	15	-
	Szkoła Filialna w Sochoniach	3+1punkt przedszk.	1	-	1	-
	Szkoła Filialna w Jurowcach	3	-	-	-	1
	Szkoła Filialna w Dąbrówkach	2+1	-	-	-	1
	Oddział przedszkolny przy Szkole Podstawowej im. Króla Zygmunta Augusta w Wasilkowie	7	-	-	3	-
2012 / 2013	Szkoła Podstawowa im. Króla Zygmunta Augusta w Wasilkowie	62	3	4	15	-
	Szkoła Filialna w Sochoniach	3+1punkt przedszk.	1	-	1	-
	Szkoła Filialna w Jurowcach	3	-	-	-	1
	Oddział przedszkolny przy Szkole Podstawowej im. Króla Zygmunta Augusta w Wasilkowie	11	-	-	3	-
2013 / 2014	Szkoła Podstawowa im. Króla Zygmunta Augusta w Wasilkowie	66	4	4	15	-
	Szkoła Filialna w Sochoniach	3+1punkt przedszk.	1	-	1	-
	Szkoła Filialna w Jurowcach	3	-	-	-	1
	Oddział przedszkolny przy Szkole Podstawowej im. Króla Zygmunta Augusta w Wasilkowie	12	-	-	4	1



Tabela 53: Wykształcenie kadry pedagogicznej w latach 2010 – 2014

Rok	Nazwa szkoły	Wykształcenie				Stopień awansu zawodowego			
		WMPP*	Licenc.	SN**	Inne	Stażysta	Kontrak.	Mian.	Dyplom.
2010 / 2011	Szkoła Podstawowa im. Króla Zygmunta Augusta w Wasilkowie	60	2	3	-	4	10	13	38
	Szkoła Filialna w Sochoniach	4	-	-	-	-	1	1	2
	Szkoła Filialna w Jurowcach	2	-	-	-	-	1	-	1
	Szkoła Filialna w Dąbrówkach	2	-	-	-	-	-	2	-
	Oddział przedszkolny przy Szkole Podstawowej im. Króla Zygmunta Augusta w Wasilkowie	7	-	1	-	-	6	2	-
2011 / 2012	Szkoła Podstawowa im. Króla Zygmunta Augusta w Wasilkowie	60	2	2	-	2	12	10	40
	Szkoła Filialna w Sochoniach	5	-	-	-	1	1	1	2
	Szkoła Filialna w Jurowcach	3	-	-	-	-	1	1	1
	Szkoła Filialna w Dąbrówkach	3	-	-	-	1	-	2	-
	Oddział przedszkolny przy Szkole Podstawowej im. Króla Zygmunta Augusta w Wasilkowie	6	-	1	-	-	4	3	-
2012 / 2013	Szkoła Podstawowa im. Króla Zygmunta Augusta w Wasilkowie	61	2	2	-	2	10	13	40
	Szkoła Filialna w Sochoniach	5	-	-	-	-	2	1	2
	Szkoła Filialna w Jurowcach	3	-	-	-	-	1	1	1
	Oddział przedszkolny przy Szkole Podstawowej im. Króla Zygmunta Augusta w Wasilkowie	10	1	-	-	-	8	3	-
2013 / 2014	Szkoła Podstawowa im. Króla Zygmunta Augusta w Wasilkowie	66	2	2	-	2	14	14	40
	Szkoła Filialna w Sochoniach	5	-	-	-	-	2	1	2
	Szkoła Filialna w Jurowcach	3	-	-	-	-	1	1	1
	Oddział przedszkolny przy Szkole Podstawowej im. Króla Zygmunta Augusta w Wasilkowie	12	-	-	-	2	5	5	-

* - wyższe magisterskie z przygotowaniem pedagogicznym

** - Studium Nauczycielskie



Uzyskiwane przez uczniów Szkoły Podstawowej im. Króla Zygmunta Augusta w Wasilkowie średnie wyniki sprawdzianów na zakończenie szkoły podstawowej każdego roku od 2010 r. do 2014 r. były wyższe od średnich wyników uzyskanych w województwie (Tabela 54).

Tabela 54: Wyniki sprawdzianów w klasach VI w latach 2010 – 2014 w stosunku do średniego wyniku uzyskanego w województwie (%)

	2010/2011	2011/2012	2012/2013	2013/2014
Liczba uczniów piszących	123	107	89	107
Średni wynik ze sprawdzianu w szkole/w województwie	26,2/25,7	24,04/23,01	24,09/23,94	26,84/25,79
- czytanie	82,5/83	64,9/62,5	75,1/72,9	79,3/77,6
- pisanie	54,4/58	56,7/59,1	54,8/61,9	60/56,7
- rozumowanie	70,1/66	57,3/53,1	55,9/53,1	60,5/57,6
- korzystanie z informacji	55,7/58	75,9/71,0	68,0/61,5	71,3/67,5
- wykorzystywanie wiedzy w praktyce	58,3/50	53,2/48,1	49,0/46,9	65,2/63,1

4. Publiczna Szkoła Podstawowa w Studziankach

Strukturę Publicznej Szkoły Podstawowej w Studziankach wraz z jej oddziałem przedszkolnym, zobrazowano w Tabeli 55, w której przedstawiono między innymi liczbę oddziałów w placówce oraz liczbę uczęszczających do niej uczniów i wychowanków w latach 2010 – 2014.



Tabela 55: Struktura placówki w latach 2010 – 2014

Rok szkolny	Nazwa szkoły	Liczba oddziałów	Liczba uczniów/ wychowanków	Średnia liczba uczniów/ wychowanków w oddziale
2010 / 2011	Publiczna Szkoła Podstawowa w Studziankach	7	51	7,3
	Oddział przedszkolny przy Publicznej Szkole Podstawowej w Studziankach	1	13	13
2011 / 2012	Publiczna Szkoła Podstawowa w Studziankach	7	58	8,3
	Oddział przedszkolny przy Publicznej Szkole Podstawowej w Studziankach	1	18	18
2012 / 2013	Publiczna Szkoła Podstawowa w Studziankach	6	58	9,7
	Oddział przedszkolny przy Publicznej Szkole Podstawowej w Studziankach	1	16	16
2013 / 2014	Publiczna Szkoła Podstawowa w Studziankach	6	62	10,3
	Oddział przedszkolny przy Publicznej Szkole Podstawowej w Studziankach	1	15	15

Poniższe zastawienie dotyczy liczby zatrudnionych nauczycieli oraz pracowników administracji i obsługi w poszczególnych placówkach w latach 2010 – 2014 (Tabela 56) oraz poziom wykształcenia i stopnie awansu zawodowego kadry pedagogicznej (Tabela 57).



Tabela 56: Zatrudnienie pracowników w latach 2010 – 2014

Rok	Nazwa szkoły	Nauczyciele		Administracja	Obsługa	
		pełnozatr.	niepełnozatr.		pełnozatr.	niepełnozatr.
2010 / 2011	Publiczna Szkoła Podstawowa w Studziankach	8	4	0	3	3
	Oddział przedszkolny przy Publicznej Szkole Podstawowej w Studziankach	1	0	0	0	0
2011 / 2012	Publiczna Szkoła Podstawowa w Studziankach	8	4	0	3	3
	Oddział przedszkolny przy Publicznej Szkole Podstawowej w Studziankach	1	0	0	0	0
2012 / 2013	Publiczna Szkoła Podstawowa w Studziankach	8	5	0	3	3
	Oddział przedszkolny przy Publicznej Szkole Podstawowej w Studziankach	1	0	0	0	0
2013 / 2014	Publiczna Szkoła Podstawowa w Studziankach	8	5	0	3	3
	Oddział przedszkolny przy Publicznej Szkole Podstawowej w Studziankach	1	0	0	0	0



Tabela 57: Wykształcenie kadry pedagogicznej w latach 2010 – 2014

Rok	Nazwa szkoły	Wykształcenie				Stopień awansu zawodowego			
		WMPP*	Licenc.	SN**	Inne	Stażysta	Kontrak.	Mian.	Dyplom.
2010 / 2011	Publiczna Szkoła Podstawowa w Studziankach	12	0	0	0	1	1	3	7
	Oddział przedszkolny przy Publicznej Szkole Podstawowej w Studziankach	1	0	0	0	0	0	0	1
2011 / 2012	Publiczna Szkoła Podstawowa w Studziankach	12	0	0	0	1	1	3	7
	Oddział przedszkolny przy Publicznej Szkole Podstawowej w Studziankach	1	0	0	0	0	0	0	1
2012 / 2013	Publiczna Szkoła Podstawowa w Studziankach	13	0	0	0	0	3	3	7
	Oddział przedszkolny przy Publicznej Szkole Podstawowej w Studziankach	1	0	0	0	0	0	0	1
2013 / 2014	Publiczna Szkoła Podstawowa w Studziankach	13	0	0	0	0	3	3	7
	Oddział przedszkolny przy Publicznej Szkole Podstawowej w Studziankach	1	0	0	0	0	0	0	1

* - wyższe magisterskie z przygotowaniem pedagogicznym

** - Studium Nauczycielskie

Uzyskane przez uczniów Szkoły Podstawowej w Studziankach w roku szkolnym 2013/2014 średnie wyniki sprawdzianu na zakończenie nauki w szkole są wyższe od średnich wyników uzyskanych w województwie (Tabela 58).



Tabela 58: Wyniki sprawdzianów w klasach VI w latach 2010 – 2014 (%)

	2010/2011	2011/2012	2012/2013	2013/2014
Liczba uczniów piszących	7	10	11	8
Średni wynik ze sprawdzianu w szkole/w województwie	27,29/25,7	21,66/23,01	26,18/23,94	28,5/25,79
- czytanie	78,6/83	54/62,5	69,1/72,9	85/77,6
- pisanie	72,9/58	60/59,1	72,7/61,9	62,5/56,7
- rozumowanie	73,2/66	50/53,1	56,8/53,1	59,4%/57,6
- korzystanie z informacji	53,6/58	60/71	70,5/61,5	75/67,5
- wykorzystywanie wiedzy w praktyce	51,8/50	43/48,1	58/46,9	75/63,1

5. Gimnazjum im. ks. Wacława Rabczyńskiego w Wasilkowie

Strukturę Gimnazjum im. ks. Wacława Rabczyńskiego zobrazowano w Tabeli 59, w której przedstawiono między innymi liczbę oddziałów placówki oraz liczbę uczęszczających do niej uczniów w latach 2010 – 2014.

Tabela 59: Struktura placówki w latach 2010 – 2014

Rok	Liczba oddziałów	Liczba uczniów	Klasa					
			I		II		III	
			Liczba oddz.	Liczba uczniów	Liczba oddz.	Liczba uczniów	Liczba oddz.	Liczba uczniów
2010/11	16	395	5	129	6	144	5	122
2011/12	17	410	6	144	5	126	6	140
2012/13	16	387	5	118	6	144	5	125
2013/14	16	374	5	115	5	119	6	140

Poniższe zastawienie dotyczy liczby zatrudnionych nauczycieli oraz pracowników administracji i obsługi w Gimnazjum w Wasilkowie w latach 2010 – 2014 (Tabela 60) oraz poziom wykształcenia i stopnie awansu zawodowego kadry pedagogicznej (Tabela 61).



Tabela 60: Zatrudnienie pracowników w latach 2010 – 2014

Rok	Nauczyciele		Administracja	Obsługa	
	pełnozast.	niepełnozast.		pełnozast.	niepełnozast.
2010/11	31	12	5	10	0
2011/12	34	15	4	9	0
2012/13	32	15	3	9	0
2013/14	34	16	3	9	0

Tabela 61: Wykształcenie kadry pedagogicznej zatrudnionej w latach 2010 – 2014

Rok	Wykształcenie					Stopień awansu zawodowego			
	WMPP*	Licenc.	SN**	Inne	Ogółem	Stażysta	Kontrakt.	Mian.	Dyplom.
2010/11	39	4	0	0	43	3	12	5	23
2011/12	47	2	0	0	49	5	13	5	26
2012/13	45	2	0	0	47	1	9	10	27
2013/14	48	2	0	0	50	2	11	10	27

* - wyższe magisterskie z przygotowaniem pedagogicznym

** - Studium Nauczycielskie

Wyniki egzaminu gimnazjalnego utrzymują się na wysokim poziomie, w przeważającej większości przedmiotów – na poziomie wyższym niż w województwie i w kraju. Szczegółowy wykaz przedstawiają tabele 62 – 65.

Tabela 62: Wyniki egzaminów gimnazjalnych w roku szkolnym 2010/2011 [%]

	Część humanistyczna	Część matematyczno-przyrodnicza
Gimnazjum	24,3	25,0
Województwo podlaskie	24,9	24,2
Kraj Polska	25,3	23,6



Tabela 63: Wyniki egzaminów gimnazjalnych w roku szkolnym 2011/2012 [%]

	Język Polski	Historia	Matematyka	Przedmioty przyrodnicze	J. ang. poziom podstawowy	J. ang. poziom rozszerzony	J. niem. poziom podstawowy
Gimnazjum	64,9	66	54,1	53,1	75,1	61,4	49,1
Wojew. podlaskie	64,4	61,2	49,1	50,9	63,9	46,3	55,6
Kraj	65	61	47	50	63	46	57

Tabela 64: Wyniki egzaminów gimnazjalnych w roku szkolnym 2012/2013 [%]

	Język Polski	Historia	Matematyka	Przedmioty przyrodnicze	J. ang. poziom podstaw.	J. ang. poziom rozszerz.	Język niemiecki podstawa	Język francuski podstawa	Język rosyjski podstawa
Gimnazjum	64,2	59,6	54,5	62,3	75,8	55,9	63,6	100	68,7
Wojew. podlaskie	61,3	57,7	49	59,8	64,7	-	56,8	-	74,1
Kraj	62	58	48	59	63	45	58	68	64

Tabela 65: Wyniki egzaminów gimnazjalnych w roku szkolnym 2013/2014 [%]

	Język Polski	Historia	Matematyka	Przedmioty przyrodnicze	J. ang. poziom podstaw.	J. ang. poziom rozszerz.	Język niemiecki podstawa	Język francuski podstawa	Język rosyjski podstawa
Gimnazjum	71,8	62,4	59,1	58,1	75,4	55	65,2	-	61,8
Wojew. podlaskie	66,6	59,4	48,3	52,6	68,5	47	55,5	-	66,4
Kraj	68	68	59	47	52	67	46	-	61

Rezultat wyboru typów szkół ponadgimnazjalnych dokonywanego przez absolwentów Gimnazjum w Wasilkowie w poszczególnych latach przedstawiono w Tabeli 66, dokonując podziału szkół na licea ogólnokształcące, licea profilowane, szkoły techniczne i zawodowe. W tabeli zawarto także informację o liczbie uczniów nie podejmujących nauki po ukończeniu gimnazjum.



Tabela 66: Absolwenci Gimnazjum im. ks. W. Rabczyńskiego w Wasilkowie w latach 2010 – 2013

Typ szkoły	2010/2011		2011/2012		2012/2013	
	Liczba uczniów	% ogółu	Liczba uczniów	% ogółu	Liczba uczniów	% ogółu
Licea ogólnokształcące	63	52,94	80	58,82	62	50,41
Licea profilowane	1	0,84	0	0	1	0,81
Technika	35	29,41	40	29,41	46	37,40
Szkoły zawodowe	20	16,81	16	11,77	10	8,13
Uczniowie nie podejmujący nauki	0	0	0	0	4	3,25
ŁĄCZNIE	119	100	136	100	123	100

6. Placówki niepubliczne

W gminie funkcjonują następujące placówki niepubliczne:

- gimnazjum niepubliczne – Gimnazjum w Wasilkowie Stowarzyszenia Wspierania Edukacji i Rynku Pracy z siedzibą przy ul. Suprańskiej 21 (funkcjonuje od dnia 01.09.2009 r.),
- żłobek niepubliczny – Niepubliczny Żłobek „Wesołe Robaczki” z siedzibą przy ul. Świerkowej 1 lok. 3 (funkcjonuje od dnia 08.11.2012 r.),
- przedszkola niepubliczne:
 - a) Domowe Przedszkole Bis z siedzibą przy ul. Kruczej 25 A (funkcjonuje od dnia 01.09.2010 r.),
 - b) Niepubliczne Przedszkole Montessori z siedzibą przy ul. Kościelnej 55 (funkcjonuje od dnia 26.09.2012 r.),
 - c) Niepubliczne Przedszkole Wesołe Robaczki z siedzibą przy ul. Świerkowej 1 lok.3 (funkcjonuje od dnia 01.09.2014 r.),
 - d) Niepubliczne Przedszkole Językowe z siedzibą przy ul. Białostockiej 1A (rozpocznie działalność od dnia 1.12.2014 r.),
 - e) Przedszkole Niepubliczne „Happy” z siedzibą przy ul. Białostockiej 106A/U1 (rozpocznie działalność od dnia 1.01.2015 r.).



XII. Ochrona przeciwpożarowa

1. Działalność jednostek ochrony przeciwpożarowej w gminie

Na terenie gminy funkcjonuje pięć jednostek Ochotniczych Straży Pożarnych:

- Wasilków,
- Studzianki,
- Dąbrówki,
- Nowodworce,
- Jurowce.

Jednostki OSP Wasilków i OSP Studzianki są włączone do Krajowego Systemu Ratowniczo-Gaśniczego. Oznacza to, że mogą one być dysponowane do działań ratowniczych poza teren gminy Wasilków. Wszystkie Ochotnicze Straże Pożarne prężnie działają w swoich środowiskach.

Każdego roku biorą udział w gminnych zawodach sportowo-pożarniczych, bądź w pokazach umiejętności i sprawności w ramach Dni Wasilkowa.

W 2014 r. w OSP Nowodworce i OSP Dąbrówki działa Młodzieżowa Drużyna Pożarnicza, z którą prowadzi się szkolenia dla młodzieży. W pozostałych jednostkach członkowie MDP zasilili stany osobowe tych jednostek (z racji wieku).

Sala tradycji w OSP w Wasilkowie jest udostępniona do zwiedzania, pokazana została tu historia jednostki.

Punkt Muzealny Starych Samochodów Pożarniczych przy OSP Nowodworce pozyskuje kolejne eksponaty. Notuje się coraz większe zainteresowanie zarówno z Polski, jak i zagranicy. OSP posiada własną stronę internetową, gdzie prezentowane są zbiory muzealne. Punktem Muzealnym opiekuje się dh Domanowski Wojciech.

Przy okazji świąt państwowych, ochrony przeciwpożarowej lub kościelnych jednostki OSP wystawiają swoje poczty sztandarowe, a jednostka OSP w Wasilkowie kompanię honorową.

W ramach Dni Wasilkowa członkowie OSP pełnią obowiązki służby porządkowej.



W 2010 roku OSP Nowodworce obchodziło uroczystość 60 – lecia istnienia, a w 2014 roku jednostka OSP w Studziankach jubileusz 85-lecia powstania. Z tych okazji zorganizowano imprezy okolicznościowe i uroczyste apele.

W 2010 roku mieszkańcy wsi Studzianki, Dąbrówki, Sochonie, Nowodworce, a wśród nich i członkowie OSP zorganizowali zbiórkę darów (zboża) dla powodzian. Zebrane zboże wysłano do mieszkańców gminy Gorzyce.

2. Wyposażenie w sprzęt jednostek OSP

Wszystkie jednostki OSP posiadają samochody gaśnicze. W 2011 roku zakupiono średni samochód gaśniczo – ratowniczy MERCEDES Atego z przeznaczeniem dla OSP Wasilków. W 2013 roku pozyskano z KM PSP w Białymstoku średni samochód ratowniczy RENAULT Mascott, który jest wykorzystywany do działań ratowniczych w OSP Jurowce. Przeprowadzane przez funkcjonariuszy KM PSP w Białymstoku inspekcje stanu technicznego sprzętu wykazują bardzo dobre przygotowanie sprzętu do działań ratowniczych. Stan techniczny samochodów jest dobry, jednak ze względu na ich wiek należy je często remontować i naprawiać. Dotyczy to szczególnie samochodów STAR z OSP w Wasilkowie i Nowodworce, które są najczęściej eksploatowane.

Za utrzymanie strażnicy, samochodów i sprzętu w odpowiednim stanie technicznym odpowiadają kierowcy OSP, którzy są zatrudnieni w Urzędzie Miejskim w Wasilkowie na ½ etatu. Tylko kierowca z Wasilkowa jest zatrudniony na cały etat. Wszyscy kierowcy są materialnie odpowiedzialni za całe wyposażenie strażnic.

Wszystkie jednostki są dobrze wyposażone w podstawowy sprzęt gaśniczy: umundurowanie, środki ochrony osobistej strażaka, hełmy, węże, armaturę do podawania wody, drabiny itp. Na bieżąco uzupełniane są braki wynikające z zużycia podczas prowadzonych akcji.

W ostatnich latach zakupiono sprzęt specjalistyczny: torby ratownictwa medycznego, 2 motopompy pólzłamowe, 2 piły spalinowe do drewna, piłę do betonu i stali, 6 aparatów powietrznych, profesjonalne prostowniki do ładowania akumulatorów. Jednostki z Wasilkowa, Studzianek i Jurowiec wyposażono w profesjonalne zestawy narzędzi hydraulicznych do ratownictwa drogowego.



W ostatnim okresie zorganizowano kurs współdziałania z Lotniczym Pogotowiem Ratunkowym, kurs pierwszej kwalifikowanej pomocy medycznej, kurs kierowców oraz w 2011, 2013 i 2014 roku kurs podstawowy wraz z BHP.

Wszyscy członkowie OSP posiadają umundurowanie wyjściowe, umundurowanie koszarowe, a drużyny młodzieżowe dresy i obuwie sportowe.

Do ćwiczeń młodzieżowym drużynom pożarniczym zakupiono tor przeszkód.

3. Baza lokalowa jednostek OSP

Wszystkie strażnice poszczególnych OSP są własnością gminy. W analizowanym okresie zaplanowano i wykonano szereg prac modernizacyjnych i konserwacyjnych w budynkach strażnic. Należy zaznaczyć, że dużą część prac remontowych i modernizacyjnych swoich strażnic strażacy wykonali w czynnie społecznym, a Urząd Miejski w Wasilkowie dokonał zakupu materiałów.

OSP Wasilków – przeprowadzono remont sali tradycji w OSP Wasilków oraz wymieniono dwie bramy garażowe w strażnicy.

OSP Nowodworce – przeprowadzono remont sali tradycji w OSP Nowodworce, garażu, częściowo konstrukcji nośnej dachu oraz wymieniono bramę garażową w strażnicy.

OSP Dąbrówki – wykonano częściowo remont zaplecza kuchennego.

OSP Studzianki – przeprowadzono remont pomieszczeń socjalnych oraz wymieniono bramę garażową w strażnicy.

Wybudowano i wyposażono nową strażnicę OSP w Jurowcach.

Tabela 67: Ilość zdarzeń i interwencji jednostek OSP

Lp.	Rok	Ilość zdarzeń		
		ogółem	pożarów	miejscowych zagrożeń
1	2010	217	84	133
2	2011	167	78	89
3	2012	177	105	70
4	2013	121	77	44



Ilość powstałych, w ostatnich latach, pożarów i innych miejscowych zagrożeń plasuje Gminę Wasilków na czele gmin powiatu białostockiego, jednak należy zauważyć tendencję zniżkową ilości miejscowych zagrożeń wynikających z rozwoju cywilizacyjnego i naturalnych praw przyrody (katastrofy techniczne, chemiczne, ekologiczne), a stanowiących zagrożenie dla życia, zdrowia, mienia lub środowiska (Tabela 67). Dla zapobieżenia powstawania i rozprzestrzeniania się miejscowych zagrożeń zapewnienia się konieczne warunki ochrony technicznej nieruchomościom i ruchomościom, a także tworzy warunki organizacyjne i formalnoprawne zapewniające ochronę ludzi i mienia oraz przeciwdziałające powstawaniu lub minimalizujące skutki miejscowego zagrożenia.

W roku ubiegłym znacznie spadła ilość pożarów, po osiągnięciu w 2012 roku wartości maksymalnej (105 zdarzeń) i utrzymuje się na podobnym poziomie co w latach 2010 i 2011.

Niezależnie od interwencji na terenie Gminy Wasilków jednostki OSP wyjeżdżają (coraz częściej) do akcji na terenie Białegostoku.

Jednostki OSP w Wasilkowie i Jurowcach 3 do 4 razy w roku przeprowadzają wspólne ćwiczenia z jednostkami PSP w Białymstoku (także w ramach działania Gminnego Zespołu Zarządzania Kryzysowego), co wpływa korzystnie na stan wyszkolenia i współdziałania podczas prowadzonych akcji ratowniczych.

4. Dofinansowanie OSP

2010 rok

Komendant Główny PSP przyznał dotację:

1. OSP Wasilków – 8.410 zł - 2 kpl. aparatów powietrznych – OSP Wasilków z czujnikami bezruchu,
2. OSP Studzianki – 6.380 zł - zakup zestawu ratownictwa medycznego PSP R1.

Marszałek Województwa Podlaskiego przyznał dotację 25.000 zł dla:

1. OSP Studzianki i Dąbrówki na zakup sprzętu ratowniczego (mundury, ubrania ochronne, agregaty prądotwórcze, sprzęt ochrony osobistej, naprawa motopomp).

2011 rok

Zarząd Powiatu Białostockiego przyznał:

1. OSP Wasilków – 7.700 zł – wymiana bram garażowych,
2. OSP Nowodworce – 3.214 zł – wymiana bramy garażowej,



3. OSP Studzianki – 6.380 zł.

Wojewódzki Fundusz Ochrony Środowiska przyznał:

1. OSP Wasilków – 200.000zł – dofinansowanie do zakupu samochodu pożarniczego MERCEDES.

KG PSP przyznał:

1. OSP Wasilków – 150.000 zł – dofinansowanie do zakupu samochodu pożarniczego MERCEDES,

2. OSP Studzianki – 3.622 zł – zakup aparatu powietrznego.

ZW ZOSP RP w Białymstoku przyznał:

1. OSP Wasilków- 150.000 zł – - dofinansowanie do zakupu samochodu pożarniczego MERCEDES,

2. na wszystkie jednostki- 5.030 zł – sprzęt ratowniczo – gaśniczy i umundurowanie.

2012 rok

Komendant Główny PSP przyznał dotację:

1. OSP Wasilków – 44.724 zł - zakupiono zestaw narzędzi hydraulicznych i 2 aparaty powietrzne,

2. OSP Studzianki – 5.101 zł - zakupiono aparat powietrzny i węże pożarnicze.

W 2012 roku Starostwo Powiatowe przyznało dotację:

1. OSP Wasilków - 1.754 zł- zakupiono aparat powietrzny,

2. OSP Studzianki – 1.782 zł- zakupiono pompę szlamową,

3. OSP Dąbrówki – 1.906 zł- zakupiono agregat prądotwórczy,

4. OSP Nowodworce – 2.154zł- zakupiono pompę szlamową,

5. OSP Jurowce – 2.182 zł- zakupiono zestaw pomocy przedmedycznej.

2013 rok

Komendant Główny PSP przyznał dotację:

1. OSP Wasilków – 7.000 zł, - remont strażnicy,

2. OSP Studzianki – 3.601zł- zakupiono aparat powietrzny i węże pożarnicze.

ZW ZOSP RP w Białymstoku przyznał dotację:

1. OSP Wasilków – 1800 zł, - hełmy, kominiarki, rękawice.

Urząd Marszałkowski przyznał dotację:

1. wszystkim OSP 2.000 zł – zakup rękawic ochronnych.



XIII. Bezpieczeństwo publiczne

W tabeli poniżej (Tabela 68) przedstawiono stan przestępczości w poszczególnych latach w rejonie służbowym Komisariatu w Wasilkowie według informacji przekazanych przez Komendanta Komisariatu Policji w Wasilkowie.

Tabela 68: Stan przestępczości w gminie w poszczególnych latach

	Przestępstwa stwierdzone w roku 2012	Przestępstwa stwierdzone w roku 2013	Przestępstwa stwierdzone w roku 2014 do 15.09.2014
Ogółem przeprowadzono postępowania przygotowawczych	332	484	282
Bójka i pobicie	13	12	6
Kradzież z włamaniem	56	59	21
Kradzież mienia	42	46	16
Rozboje	3	4	1
Zniszczenie mienia	29	26	17
Z ustawy o przeciwdziałaniu narkomanii	6	5	6
Nietrzeźwi kierujący	73	61	23
Przemoc w rodzinie	7	8	15

XIV. Działalność Miejskiej Biblioteki Publicznej

Miejska Biblioteka Publiczna w Wasilkowie jest instytucją kultury, posiada wpis do gminnego rejestru instytucji kultury.

W gminie Wasilków funkcjonuje biblioteka główna z siedzibą w Wasilkowie i filia biblioteczna w Studziankach.



1. Użytkownicy/ udostępnianie - dane porównawcze za rok 2011 i 2013

Łączna liczba odwiedzających obie biblioteki była porównywalna w latach 2011 i 2013, z tym że w Miejskiej Bibliotece Publicznej w Wasilkowie odnotowano 3% wzrost liczby odwiedzających, natomiast w filii bibliotecznej w Studziankach 12% spadek. W obu bibliotekach poszerzono księgozbiór – w Miejskiej Bibliotece Publicznej w Wasilkowie o 3%, zaś w jej filii w Studziankach o 6,5%. Warto także wspomnieć, że w roku 2013 wzrosła liczba wypożyczeń księgozbioru o niemal 14% (łącznie w obu bibliotekach).

Szczegółowe dane w zakresie ilości użytkowników omawianych bibliotek oraz udostępniania księgozbiorów tychże bibliotek w latach 2011 i 2013 przedstawiają tabele 69 i 70.

Tabela 69: Ilość użytkowników Miejskiej Biblioteki Publicznej w Wasilkowie i filii bibliotecznej w Studziankach oraz udostępnianie księgozbiorów tych bibliotek w 2011 r.

2011 r.	Wypożyczenia - dział dorośli	Wypożyczenia - dział dziecięcy	Filia biblioteczna w Studziankach (FB)	Miejska Biblioteka Publiczna w Wasilkowie (MBP)	Łącznie MBP i FB
Księgozbiór	22121	12037	10462	34158	44620
Zakup w ciągu roku	627	335	263	962	1225
Liczba tytułów czasopism	11	3	3	14	17
Audiobooki				45	45
Użytkownicy	686	469	175	1155	1330
Czytelnicy	686	469	175	1155	1330
Odwiedziny w bibliotece	6144	3247	2717	9391	12108
Użytkownicy internetu - odwiedziny	526	531	520	1057	1577
Wypożyczenia księgozbioru w ciągu roku	15576	4389	3366	20965	24331



Tabela 70: Ilość użytkowników Miejskiej Biblioteki Publicznej w Wasilkowie i filii bibliotecznej w Studziankach oraz udostępnianie księgozbiorów tych bibliotekach w 2013 r.

2013 r.	Wypożyczenia - dział dorośli	Wypożyczenia - dział dziecięcy	Filia biblioteczna w Studziankach (FB)	Miejska Biblioteka Publiczna w Wasilkowie (MBP)	Łącznie MBP i FB
Księgozbiór	24157	11040	11143	35197	46340
Zakup w ciągu roku	1153	482	380	1635	2015
Liczba tytułów czasopism	21	5	5	26	31
Audiobooki				209	209
Użytkownicy	789	436	180	1225	1405
Czytelnicy	768	421	168	1189	1357
Odwiedziny w bibliotece	6927	2750	2381	9677	12058
Użytkownicy internetu-odwiedziny	806	494	416	1300	1716
Wypożyczenia księgozbioru w ciągu roku	18743	5076	3890	23819	27709

2. Obsługa czytelnicza specjalnych grup odbiorców

Budynek biblioteki w Wasilkowie oraz pomieszczenia filii w Studziankach nie są przystosowane do obsługi osób niepełnosprawnych.

Udostępniamy audiobooki, z których korzystają osoby z dysfunkcjami wzroku oraz uczniowie z dysleksją.

3. Komputeryzacja bibliotek

W bibliotece głównej oraz w filii funkcjonują czytelnie internetowe, w pierwszej 5 stanowisk komputerowych, w drugiej 3. Odbiorcami informacji elektronicznej są osoby z różnych grup wiekowych i społecznych. Korzystają z internetu głównie w celu zaspokojenia własnych zainteresowań, hobby, a także poszukując pracy- tworzenie CV, listów motywacyjnych. Często użytkownicy korzystają z platform internetowych do rekrutacji do szkół średnich lub wyższych. Komputery są wykorzystywane również do pisania prac zaliczeniowych, semestralnych itp.



W zakresie prac bibliotekarskich komputery są wykorzystane do tworzenia katalogu w programie MAK +.

4. Udział biblioteki w projektach, grantach, konkursach.

Projekty, dotacje:

- Akademia Orange dla Bibliotek- dotacja Fundacji Orange na pokrycie kosztów korzystania z Internetu w bibliotece głównej i filii.

Działania w ramach projektów:

- Program Rozwoju Bibliotek- realizowany przez Fundację Rozwoju Społeczeństwa Informacyjnego, finansowany przez Fundację Billa i Melindy Gates - udział w I rundzie, konsultowanie programów dla bibliotek uczestniczących w II rundzie PRB
- Projekt DKK „Teraz My” pt.: Tajemnicze walizki- z książką w czasie i przestrzeni” koordynowany przez Instytut Książki- warsztaty teatralne zakończone happeningiem czytelniczym z udziałem gimnazjalistów, dzieci ze szkoły podstawowej w Wasilkowie, przedszkola w Wasilkowie; happeningi zorganizowaliśmy także w Studziankach, Zabłudowie i Czarnej Białostockiej przy współpracy z lokalnymi bibliotekami, szkołami i przedszkolami; /relacja w TVP Białystok i Teleexpresie/
- „Mali badacze”- zajęcia z dziećmi prowadzone metodą eksperymentu z wykorzystaniem *kufierka badacza* przekazanego przez Fundację Rozwoju Dzieci im. J. A. Komeńskiego
- Dyskusyjny Klub Książki- projekt koordynowany przez Instytut Książki- zajęcia czytelnicze dla młodzieży z gimnazjum
- Projekt „Prosto i przystępnie o domowych finansach”- zajęcia dla gimnazjalistów prowadzone przez trenerów edukacji finansowej na temat: oszczędności, kredytów, ubezpieczeń
- Projekt Fundacji Rozwoju Społeczeństwa Informacyjnego „Link do przyszłości” - zajęcia na temat zawodów przyszłości z udziałem Wojciecha Wiemana - videomenedżera portalu onet.pl



- Projekt Fundacji Rozwoju Społeczeństwa Informacyjnego LABIB- Biblioteczne Laboratorium- wymiana doświadczeń, tworzenie platformy internetowej dla bibliotekarzy z bibliotek publicznych

Inwestycje, modernizacje, zmiany w infrastrukturze bibliotek publicznych.

Obecnie biblioteka jest w procesie rozbudowy. Zadanie jest realizowane w ramach Programu „BIBLIOTEKA +. Infrastruktura bibliotek”.

5. Najważniejsze inicjatywy biblioteki w zakresie działalności kulturalno - oświatowej w środowisku lokalnym

W bibliotece w Wasilkowie i filii w Studziankach podejmowane są różne formy działalności, które mają na celu promocję książki, czytelnictwa i biblioteki. Organizujemy spotkania autorskie, lekcje biblioteczne, akcje „ferie” i „wakacje”.

Przykłady wybranych działań podejmowanych w bibliotece w Wasilkowie i filii w Studziankach w roku 2013:

1. spotkania autorskie m.in. z Anną Maruszczyk, Joanną Długolecką- Pinkwart, Andrzejem Paślowskim, Zuzanną Orlińską, Grzegorzem Kasdepke, Katarzyną Enerlich,
2. konkursy- IX Otwarty Konkurs Poetycki Majowej Konwalii, konkurs plastyczny dla dzieci na temat twórczości Juliana Tuwima,
3. przedstawienia teatralne na podstawie literatury dla dzieci - w bibliotece w Wasilkowie, w filii w Studziankach,
4. Tydzień Bibliotek- w bibliotece głównej i filii- lekcje wprowadzające dla przedszkolaków, konkurs plastyczny,
5. Noc w bibliotece- z udziałem gimnazjalistów- zabawy integracyjne, zajęcia plastyczne, czytanie,
6. „Ferie w bibliotece”- w bibliotece głównej i filii- zajęcia dla dzieci, głośne czytanie, zajęcia plastyczne, konkursy literackie, edukacyjne gry komputerowe, pokazy filmowe,
7. „Biblioteczne wakacje”- w bibliotece głównej i filii- zajęcia dla dzieci- plastyczne, literackie, zabawy ruchowe,
8. Dyskusyjny Klub Książki- w bibliotece głównej- dla uczniów gimnazjum,
9. szkolenia komputerowe dla osób w wieku 50 + w ramach projektu „Polska Cyfrowa Równych Szans” finansowanego ze środków UE,



10. wystawy w bibliotece w Wasilkowie:
 - fotograficzna Krzysztofa Szymańskiego,
 - prac uczestników konkursu plastycznego o Julianie Tuwimie,
 - obrazy olejne Zyty Gieleżyńskiej,
11. przygotowanie materiałów reklamowych dotyczących biblioteki i filii- wizytówek, folderów, zakładek,
12. wsparcie osób poszukujących pracy: pomoc w pisaniu CV, listów motywacyjnych,
13. pomoc przy pisaniu pism urzędowych,
14. przygotowanie materiałów reklamowych dotyczących biblioteki i filii- wizytówek, folderów, zakładek,

XV. Działalność Miejskiego Ośrodka Animacji Kultury

1. Kadra

Obecnie MOAK liczy 3 pracowników etatowych merytorycznych, księgowa:

- Dyrektor -Wiesław Dąbrowski do 31.12.2010 r. /Marcin Siekierko od 25.03.2011 r. - 30.11.2013 r./ Tomasz Czuby od 1.01.2014 r.
- St. specj. w zakresie dział. podst. - Jolanta Burzyńska
- Specj. w zakresie dział. podst. – Kamil Szamreta
- Księgowa (1/4 etatu) - Barbara Nikołajuk (od 11.2009 r. – 10.2010 r., Halina Popławska 3/8 etatu 11.2010 r.- 12.2011 r., od 1.01.2012 r. Izabela Hajdukiewicz- 3/4 etatu)

Stali instruktorzy sekcji grup zainteresowań, zatrudniani na umowę zlecenia, umowy o dzieło lub umowy autorskie; każdego roku zatrudnionych ok. 10 do 25 osób.

2. Baza lokalowa i nadzorowane obiekty

Charakterystykę obiektów nadzorowanych przez Miejski Ośrodek Animacji Kultury oraz sposób ich wykorzystania i pełnione przez nie funkcje przedstawiono w Tabeli 71 znajdującej się poniżej.



Tabela 71: Baza lokalowa Miejskiego Ośrodka Animacji Kultury i nadzorowane przez niego obiekty

Lp.	Obiekt	Charakterystyka	Sposób wykorzystania, funkcja
1	Świetlica MOAK Wasilków ul. Dworna (bazowy budynek działalności w Wasilkowie)	Zespół pomieszczeń: sala główna o pow. 80m ² , kuchnia (9m ²), sala muzyczna (10m ²), pomieszczenie gospodarcze (magazynek, 4m ²) i toaleta.	Podstawowy obiekt działalności w Wasilkowie; sala główna wykorzystywana na koncerty, spotkania, przedstawienia, typowe zajęcia świetlicowe; pomieszczenia pomocnicze (kuchnia i magazynek), sala muzyczna do prób zespołów młodzieżowych
2	Świetlica w Rybnikach (budynek dawnej szkoły)	Zespół 4 pomieszczeń i 2 sanitariatów, w dawnej wiejskiej szkole, o łącznej pow. ok. 100m ² ; budynek drewniany	Organizacja zajęć dla dzieci i młodzieży, spotkania i zebrania mieszkańców; także z racji położenia w sąsiedztwie Puszczy Knyszyńskiej baza turystyczna na biwaki dla młodzieży i grup harcerskich
3	Świetlica w Studziankach	Obiekt odnowiony i oddany do użytku w lipcu 2010 r., parter z poddaszem; część parterowa ok. 180m ² : duża sala świetlicowa, kuchnia, łazienka i pom. gosp. Poddasze: 2 sale do edukacji kulturalnej, łazienka i pom. gosp.	Dolna sala wykorzystywana na spotkania, imprezy i zebrania mieszkańców, Poddasze: zajęcia edukacji kulturalnej, warsztaty, spotkania młodzieży
4	Świetlica w Nowodworcach	Sala o pow. ok. 80m ² z zapleczem kuchennym	Zajęcia edukacji kulturalnej i integracyjne, warsztaty dla dzieci i młodzieży, spotkania i zebrania mieszkańców
5	Teren rekreacyjny „Cypel”	Skwer nad rzeką, w naturalny sposób otoczony drzewami i zatoką rzeki z trzech stron, o pow. ok. 2000m ²	Letnie festyny, koncerty i imprezy rekreacyjne, letni wypoczynek i rekreacja mieszkańców
6	Kompleks boisk ORLIK	Boisko do piłki nożnej z nawierzchnią trawiastą sztuczną oraz boisko do koszykówki/siatkówki + zaplecze sanitarno szatniowe	Kompleks ogólnodostępny dla sportowych grup nieformalnych
7	Zespół dwóch odkrytych basenów kąpielowych	Dwa baseny 25x50m, z wieżą do skoków, boiskiem do siatkówki plażowej i trawiastą plażą	Miejskie kąpielisko i plaża, letni wypoczynek i rekreacja mieszkańców
8	Świetlica w Jurowcach	Sala świetlicowa ok 180m ² z zapleczem, kuchnia ok 20 m ² , łazienka i kabina prysznicowa + korytarz ok 25 m ²	Zajęcia edukacyjne i kulturalne dla dzieci i młodzieży, spotkania mieszkańców, warsztaty
9	Biuro MOAK ul. Nadrzeczna 1 w Wasilkowie od 2012r	Pomieszczenia biurowe ok 60 m ² , toaleta, pomieszczenie gospodarcze i magazyn	Praca pracowników merytorycznych MOAK
10	Świetlica w Dąbrówkach od 2012r	Pomieszczenia przeznaczone na zajęcia świetlicowe o łącznej pow. użytk. 181,5 m ² i plac zabaw	Zajęcia kulturalne i edukacyjne dla dzieci i młodzieży, spotkania mieszkańców wsi czy Rady Sołeckiej lub Koła Gospodyń Wiejskich



3. Kultura

W zakresie kultury MOAK realizował statutowe zadania (edukacja kulturalna, opieka i mecenat nad amatorską twórczością artystyczną, gromadzenie, dokumentowanie i ochrona dóbr kultury, organizowanie kulturalnej rozrywki) poprzez:

1. Organizowanie i nadzór funkcjonowania grup zainteresowań:
 - sekcje taneczne – zróżnicowane stylistycznie i wiekowo, funkcjonujące średnio 3, 4 rocznie,
 - teatr amatorski dla seniorów,
 - chór „Malwianki” w Studziankach – 12 osobowy zespół starszych pań,
 - chór Wasilkowianki – 10 osobowy zespół seniorów,
 - nauka gry na inst. klawiszowych i gitarze (grupy w Wasilkowie, Jurowcach, Studziankach i Nowodworcach),
 - nadzór i opieka nad dziecięcą sekcją szachową,
 - młodzieżowe zespoły muzyczne – opieka, wsparcie sprzętowe, organizacja warsztatów muzycznych,
 - zajęcia dziecięcego teatru amatorskiego Jurki w Jurowcach
 - warsztaty artystyczne dla dzieci i młodzieży na terenie gminy,
 - opieka nad grupami nieformalnymi,
 - opieka nad działalnością i funkcjonowaniem Klubu Seniora.
2. Współpraca z organizacjami pozarządowymi (ZHR, ZHP, PZW)
 - sekcja tańca hip hop.
3. Organizacja zajęć dla dzieci i młodzieży w okresie wakacji i ferii zimowych („Wakacyjna świetlica” i „Ferii w świetlicy”).
4. Organizacja wystaw malarskich i fotograficznych.
5. Organizacja uroczystości gminnych (Święto Konstytucji 3 Maja, Narodowe Święto Niepodległości, współorganizacja gali wręczenia medali małżeństwom z 50-letnim stażem pożycia.
6. Współorganizacja i koordynacja imprez w ramach Dni Wasilkowa.
7. Organizacja Festiwalu Muzyki Organowej i Kameralnej im. Ks. W. Rabczyńskiego.



8. Organizacja festynów i koncertów (m.in. Reggae Day, cykl koncertów Muzyka Klasyczna w Kościele, festyny Powitanie i Pożegnanie lata, koncerty rockowe, gale disco polo, Walentynki).
9. Pomoc w organizacji Dożynek w Naszej gminie.
10. Redagowanie i wydawanie Gazety Wasilkowskiej w wersji papierowej i internetowej.
11. Prace wydawnicze: koordynacja i pomoc w przygotowywaniu wydawnictw książkowych i okazjonalnych (koordynacja prac wydawniczych albumu „Wasilków w fotografiach Cezariusza Andrejczuka, pomoc w kolportażu I i II tomu powieści „Poletko wszystkich świętych” A. Hukałowicza).
12. Opieka merytoryczna nad oficjalną stroną internetową Wasilkowa do 2013 r.
13. Udział w programie „Dom kultury +”.

4. Turystyka i rekreacja

W zakresie turystyki i rekreacji MOAK realizował statutowe działania (prowadzenie działań aktywizujących rozwój turystyki, promowanie sportowego stylu życia i rekreacji wśród mieszkańców gminy, nadzór nad stanem i sposobem wykorzystywania gminnych obiektów i urządzeń rekreacyjnych) poprzez:

- sprawozdawczość oraz koordynowanie działań podmiotów zajmujących się usługami turystycznymi na terenie gminy,
- organizacja Pieszego Rajdu „Łoś” dla dzieci i młodzieży,
- organizowanie i nadzór funkcjonowania sekcji szachowej, 2 grupy: młodzież ze szkoły podstawowej, gimnazjum, organizacja turniejów szachowych,
- pomoc i koordynacja działań Koła Miłośników Szachów, grupa dorosłych – turniej szachowy o Puchar Burmistrza i Turniej o Puchar Starosty
- nadzór i koordynacja działań sekcji sportowo-rekreacyjnej w Nowodworcach
- nadzór i koordynacja działania kompleksu boisk ORLIK w Wasilkowie,
- nadzór i koordynacja działania sekcji tenisa stołowego (III- ligowa drużyna),
- nadzór nad sekcją aerobiku dla dorosłych w Dąbrówkach i Nowodworcach,
- nadzór i koordynacja działań na kompleksie basenowym w Wasilkowie,
- nadzór i koordynacja działania sekcji wschodnich sztuk walki w Dąbrówkach.



Wpływy i środki pozyskane:

Budżet MOAK opiera się głównie na dotacji z Urzędu Miejskiego.

Struktura wpływów oraz środków finansowych pozyskanych z innych instytucji w latach 2010 – 2014 przedstawia się następująco:

1. Rok 2010: suma środków pozyskanych – 7.700 zł:

- ~ Dotacja - wydanie I tomu książki Antoniego Hukałowicza "Poletko wszystkich świętych" – 6.000 zł,
- ~ Darowizny – 1.500 zł,
- ~ Wynajem sali w świetlicy – 1.150 zł,
- ~ Reklama w Gazecie Wasilkowskiej.

2. Rok 2011: suma środków pozyskanych – 21.380 zł:

- ~ III Festiwal Muzyki Organowej i Kameralnej – sponsorzy prywatni – 1.500 zł,
- ~ Dotacja celowa NCK z programu Dom Kultury + - 11.257,50 zł
- ~ Wynajem sali, reklama w GW - 6. 122 zł
- ~ Darowizna firma Adler – 1.000 zł
- ~ Darowizna Nadleśnictwo Dojlidy – 1.500 zł

3. Rok 2012: suma środków pozyskanych – 51.232 zł:

- Sprzedaż i reklama w GW + wynajem sal - 17.474 zł,
- Dotacja celowa na wyposażenie świetlic – 10.385 zł
- Dotacja celowa na wydanie albumu "Wasilków w fotografii ..." - 20.873 zł ,
- Darowizny firma Adler dla sekcji tenisa stołowego – 1.500 zł,
- Wpłaty sponsorów prywatnych dla seniorów na stroje -1.000 zł

4. Rok 2013: suma środków pozyskanych 4.223 zł:

- Sprzedaż Gazety Wasilkowskiej + wynajem świetlic– 16.623 zł,
- Dotacja z Urzędu Marszałkowskiego na Festiwal Muzyki Organowej i Kameralnej im. ks. Wacława Rabczyńskiego w Wasilkowie - 22.600 zł,
- Sponsoring - Adler Agro Sp.z o.o. (sekcja tenisa stołowego) – 1.500 zł,
- Darowizny osób prywatnych – ferie zimowe dla dzieci – 1.500 zł,

5. Rok 2014 – I półrocze – suma środków pozyskanych 13.606 zł



- wynajem sali i sprzedaż gazety Wasilkowskiej – 11.106 zł
- Sponsoring – Powitanie lata – 2.500 zł

XVI. Pomoc społeczna

Realizacja zadań wpisanych w działalność Ośrodka ma swoje oparcie w ustawie z dnia 12 marca 2004 r. o pomocy społecznej (Dz. U. z 2013 r. poz. 182 z późn. zm.), ustawie z dnia 28 listopada 2003 r. o świadczeniach rodzinnych (Dz. U. z 2013r. poz.1456 z późn. zm.), ustawie z dnia 7 września 2007 r. o pomocy osobom uprawnionym do alimentów (Dz. U. z 2012 r. poz. 1228 z późn. zm.), ustawie z dnia 13 października 1998 r. o systemie ubezpieczeń społecznych (Dz. U. z 2013 r., poz. 1442, z późn. zm.), ustawie z dnia 27 sierpnia 2004 r. o świadczeniach opieki zdrowotnej finansowanych ze środków publicznych (Dz. U. z 2008 r. Nr 164, poz. 1027 z późn. zm.), ustawie z dnia 9 czerwca 2011 r. o wspieraniu rodziny i systemie pieczy zastępczej (Dz. U. Nr 149, poz. 887, z późn. zm.) ustawie z dnia 29 lipca 2005 r. o przeciwdziałaniu przemocy w rodzinie (Dz. U. z 2005 r. Nr 180, poz. 1493) i wielu innych ustawach mających związek z prowadzoną działalnością.

Pomoc społeczna jako instytucja polityki społecznej państwa ma na celu umożliwienie osobom i rodzinom przezwycięzenie trudnych sytuacji życiowych, których nie są w stanie samodzielnie przezwyciężyć przy wykorzystaniu własnych uprawnień i możliwości.

Zgodnie z ustawą z dnia 12 marca 2004 r. o pomocy społecznej na 2 tysiące mieszkańców winien być zatrudniony jeden pracownik socjalny. Na dzień 30 czerwca 2014 r. mamy zatrudnionych 7 pracowników a z uwagi na to, że Gmina przekroczyła 14 tysięcy mieszkańców rysuje się potrzeba zatrudnienia kolejnego pracownika socjalnego.

Kadrę ośrodka stanowią:

- kierownik,
- księgowa,
- specjaliści pracy socjalnej - 3 osoby,
- starszy pracownik socjalny - 1 osoba,
- pracownicy socjalni - 3 osoby,



- samodzielny referent do spraw świadczeń rodzinnych,
- referent do spraw funduszu alimentacyjnego i świadczeń rodzinnych,
- asystent rodziny (zatrudniony od 1 lipca 2014 r.),
- sprzątaczką (w niepełnym wymiarze czasu pracy).

W ramach pomocy społecznej ośrodek przyznaje i wypłaca:

- zasiłki stałe,
- zasiłki okresowe i celowe,
- usługi opiekuńcze, które są realizowane przez organizacje pozarządowe i jest to Polski Czerwony Krzyż,
- kierowanie do domów pomocy społecznej,
- kierowanie do placówek wsparcia dziennego,
- dożywianie dzieci i dorosłych,
- sprawowanie pochówków dla osób samotnych i bezdomnych,
- opłacanie składek na ubezpieczenie zdrowotne,
- opłacanie składek na ubezpieczenie emerytalno- rentowe za osoby pobierające świadczenie pielęgnacyjne, specjalny zasiłek opiekuńczy, zasiłek dla opiekuna,
- praca socjalna.

Ośrodek zajmuje się prowadzeniem procedury Niebieskiej Karty w ramach powołanego przy ośrodku zespołu interdyscyplinarnego. Ponadto ośrodek realizuje zadania wynikające z pracy Gminnej Komisji Rozwiązywania Problemów Alkoholowych. Przy ośrodku działa Punkt Wsparcia Prawnego, świadczący poradnictwo prawne w sprawach rodzinnych oraz sprawach dotyczących problemów przemocy.

Innowacyjną formą pracy jest realizacja od 2009 roku projektu systemowego "Program Aktywizacji Społeczno - Zawodowej Osób Bezrobotnych w Gminie Wasilków" (pełniej scharakteryzowany w Tabeli 89), który daje szansę odnalezienia się na rynku pracy poprzez podnoszenie posiadanych kwalifikacji bądź też zdobycie nowego zawodu. Należy podkreślić, że jak wynika z przeprowadzonej w ośrodku kontroli Najwyższej Izby Kontroli mamy duży wskaźnik zatrudnienia wśród beneficjentów projektu. Ponadto ośrodek działa na rzecz integracji społeczności poprzez organizację festynów środowiskowych dla uczestników projektu i ich otoczenie.



Podobnie jak w innych obszarach pomoc społeczna stale zmienia swoje oblicze świadcząc obok wsparcia materialnego wiele innych form takich jak praca socjalna, zawieranie kontraktów socjalnych z podopiecznymi, rozwijanie i upowszechnianie aktywnej integracji środowiskowej, działanie na rzecz osób niepełnosprawnych i osób przebywających w Pogotowiu Opiekuńczym „Opoka”.

Należy mieć świadomość, że pomoc społeczna to nie tylko przyznawanie i wypłacanie zasiłków, ale również szereg różnych drobnych działań na rzecz drugiego człowieka, dużą rolę odgrywa tu poradnictwo socjalne i rodzinne, badanie warunków życia dzieci i rodzin, promowanie świadomego macierzyństwa.

Podsumowując działalność ośrodka na przestrzeni 2010 - 2014 można stwierdzić, że działania te same jednostki włączają się w rozwiązywanie problemów społecznych. Wspierają osoby, które mnie potrafiły się odnaleźć po okresie przemian, jakie miały miejsce w naszym kraju. Realizacja projektów systemowych jest dla pomocy społecznej dużym wyzwaniem, ale mając na względzie dobro najuboższej grupy społeczeństwa warto je realizować i dlatego ośrodek będzie czynił starania o kontynuację dotychczasowych dodatkowych zadań w ramach, których rodzina ma wsparcie w różnych obszarach.

Charakterystyka zadań ośrodka na przestrzeni okresu 2010 r. - czerwiec 2014 r. w obszarze pomocy społecznej.

Dla wyraźniejszego scharakteryzowania zadań Miejskiego Ośrodka Pomocy Społecznej w Wasilkowie sporządzono tabele zawierające dane o liczbie osób jak również kwotach pobieranych przez nich różnego rodzaju zasiłków (stałych, okresowych, opiekuńczych, celowych itd.) oraz o kwotach składek zdrowotnych i emerytalno – rentowych od wypłacanych świadczeń i umieszczono je na kolejnych stronach (tabele 72 – 86).



- **Zasilki stałe**

Tabela 72: Liczba osób którym przyznano zasilki stałe oraz kwoty tych zasilków w latach 2010 – 2014

Rok	2010 r.	2011 r.	2012 r.	2013 r.	I półrocze 2014 r.
Liczba osób, którym przyznano świadczenie	71	69	69	76	66
Kwota w zł	263 805	260 880	276 459	336 551	172 027

- **Składka zdrowotna od wypłaconych zasilków stałych**

Tabela 73: Kwoty składek zdrowotnych od wypłaconych zasilków stałych w latach 2010 – 2014

Rok	2010 r.	2011 r.	2012 r.	2013 r.	I półrocze 2014 r.
Liczba osób, którym przyznano świadczenie	67	66	70	80	65
Kwota w zł	22 489	22 765	24 328	30 271	15 138

- **Zasilki okresowe**

Tabela 74: Liczba osób którym przyznano zasilki okresowe oraz kwoty tych zasilków w latach 2010 – 2014

Rok	2010 r.	2011 r.	2012 r.	2013 r.	I półrocze 2014 r.
Liczba osób, którym przyznano świadczenie	413	440	486	540	365
Kwota w zł	602 509	594 880	692 325	945 656	457 551

- **Usługi opiekuńcze**

Tabela 75: Liczba osób którym przyznano zasilki opiekuńcze oraz kwoty tych zasilków w latach 2010 – 2014

Rok	2010 r.	2011 r.	2012 r.	2013 r.	I półrocze 2014 r.
Liczba osób, którym przyznano świadczenie	30	41	47	63	50
Kwota w zł	208 119	323 000	360 000	390 039	202 500



- *Ilość osób skierowanych do domów pomocy społecznej*

Tabela 76: Liczba osób skierowanych do domów opieki społecznej

Rok	2010 r.	2011 r.	2012 r.	2013 r.	I półrocze 2014 r.
Liczba osób	2	5	9	9	4

Obecnie na miejsce w domu pomocy społecznej oczekują 3 osoby.

- *Odpłatność za pobyt w domu pomocy społecznej*

Tabela 77: Liczba osób, którym przyznano świadczenie na pobyt w domu pomocy społecznej oraz kwoty tych świadczeń w latach 2010 – 2014

Rok	2010 r.	2011 r.	2012 r.	2013 r.	I półrocze 2014 r.
Liczba osób, którym przyznano świadczenie	15	18	19	18	20
Kwota w zł	225 138	303 021	344 735	402 149	230 697

- *Dożywianie (posilek + zasilek celowy na zakup żywności)*

Tabela 78: Liczba osób którym przyznano świadczenia na dożywianie oraz kwoty tych świadczeń w latach 2010 – 2014

Rok	2010 r.	2011 r.	2012 r.	2013 r.	I półrocze 2014 r.
Liczba osób, którym przyznano świadczenie	950	937	837	1 063	335
Kwota w zł	340 529	415 759	444 732	386 686	103 274

- *Zasilki celowe na pokrycie strat powstałych w wyniku zdarzenia losowego*

Tabela 79: Liczba osób którym przyznano zasilki celowe na pokrycie strat powstałych w wyniku zdarzenia losowego oraz kwoty tych zasilków w latach 2010 – 2014

Rok	2010 r.	2011 r.	2012 r.	2013 r.	I półrocze 2014 r.
Liczba osób, którym przyznano świadczenie	4	3	1	3	6
Kwota w zł	10 000	6 700	3 500	5 500	23 900



• *Zasilki celowe i w naturze*

Tabela 80: Liczba osób którym przyznano zasilki celowe i w naturze oraz kwoty tych zasilków w latach 2010 – 2014

Rok	2010 r.	2011 r.	2012 r.	2013 r.	I półrocze 2014 r.
Liczba osób, którym przyznano świadczenie	933	978	867	796	439
Kwota w zł	317 678	320 133	391 818	369 508	116 249

• *Schronienie*

Tabela 81: Liczba osób którym przyznano świadczenia na schronienie oraz kwoty tych świadczeń w latach 2010 – 2014

Rok	2010 r.	2011 r.	2012 r.	2013 r.	I półrocze 2014 r.
Liczba osób, którym przyznano świadczenie	2	2	0	0	0
Kwota w zł	2 920	2 050	0	0	0

• *Sprawienie pogrzebu*

Tabela 82: Liczba osób którym przyznano zasilki na sprawienie pogrzebu oraz kwoty tych zasilków w latach 2010 – 2014

Rok	2010 r.	2011 r.	2012 r.	2013 r.	I półrocze 2014 r.
Liczba osób, którym przyznano świadczenie	0	0	2	1	2
Kwota w zł	0	0	4 350	2 756	2 488

• *Składka zdrowotna od wypłaconych świadczeń pielęgnacyjnych, specjalnego zasilku opiekuńczego, zasilku dla opiekuna*

Tabela 83: Składka zdrowotna od wypłaconych świadczeń pielęgnacyjnych, specjalnego zasilku opiekuńczego, zasilku dla opiekuna wraz z liczbą osób, którym przyznano świadczenia

Rok	2010 r.	2011 r.	2012 r.	2013 r.	I półrocze 2014 r.
Liczba osób, którym przyznano świadczenie	176	437	642	561	159
Kwota w zł	8 209	20 385	31 119	27 723	9 342



- ***Składka emerytalno – rentowa od wypłaconych świadczeń pielęgnacyjnych, specjalnego zasiłku opiekuńczego, zasiłku dla opiekuna***

Tabela 84: Składka emerytalno – rentowa od wypłaconych świadczeń pielęgnacyjnych, specjalnego zasiłku opiekuńczego, zasiłku dla opiekuna oraz liczba osób, którym przyznano świadczenie w latach 2010 – 2014

Rok	2010 r.	2011 r.	2012 r.	2013 r.	I półrocze 2014 r.
Liczba osób, którym przyznano świadczenie	194	428	642	566	164
Kwota w zł	25 532	56 473	94 614	85 795	29 468

- ***Interwencja kryzysowa***

Tabela 85: Interwencja kryzysowa - liczba rodzin w latach 2010 – 2014

Rok	2010 r.	2011 r.	2012 r.	2013 r.	I półrocze 2014 r.
Liczba rodzin	0	3	0	0	0

- ***Praca socjalna***

Tabela 86: Praca socjalna - liczba rodzin w latach 2010 – 2014

Rok	2010 r.	2011 r.	2012 r.	2013 r.	I półrocze 2014 r.
Liczba rodzin	514	549	550	396	610

Charakterystykę zadań wynikających z ustaw o świadczeniach rodzinnych oraz o pomocy osobom uprawnionym do alimentów przedstawiono w dwóch kolejnych tabelach (Tabela 87 i 88). Dalsza (Tabela 89) dotyczy projektu systemowego „Program Aktywizacji Społeczno - Zawodowej Osób Bezrobotnych w Gminie Wasilków” i odczytać z niej można liczbę osób, którym przyznano świadczenie oraz jego kwotę.



Tabela 87: Charakterystyka zadań w zakresie ustawy z dnia 28 listopada 2003 r. o świadczeniach rodzinnych (Dz. U. z 2013r. Poz. 1456 z późn. zm.)

Rok	2010		2011		2012		2013		2014	
	Kwota w zł	Liczba świadczeń	Kwota w zł	Liczba świadczeń	Kwota w zł	Liczba świadczeń	Kwota w zł	Liczba świadczeń	Kwota w zł	Liczba świadczeń
Zasilek rodzinny	1189 029	13 843	1098 202	12 798	1076 269	12 276	1150317	11 616	557 038	4 635
Dodatek do zasiłku rodzinnego z tytułu:										
Urodzenia dziecka	67 000	67	52 000	52	65 000	65	62 000	62	26 000	26
Opieki nad dzieckiem w okresie korzystania z urlopu wychowawczego	195 716	508	170 207	438	190 055	495	154 672	400	43 660	115
Samotnego wychowywania dziecka i utraty prawa do zasiłku dla bezrobotnych na skutek upływu ustawowego okresu jego pobierania	0	0	0	0	0	0	0	0	0	0
Samotnego wychowywania dziecka	119 890	685	102 180	594	105 830	615	98 380	574	44 750	259
Kształcenia i rehabilitacji dziecka niepełnosprawnego	27 340	362	29 800	396	33 140	444	38 060	501	19 780	261
Rozpoczęcia roku szkolnego	85 400	854	82 800	828	77 900	779	72 600	726	0	0
Podjęcia przez dziecko nauki w szkole poza miejscem zamieszkania (na pokrycie wydatków związanych z zamieszkaniami w miejscowości, w której znajduje się szkoła)	1 530	18	900	10	720	8	0	0	0	0
Podjęcia przez dziecko nauki w szkole poza miejscem zamieszkania (na pokrycie wydatków związanych z dojazdem do miejscowości w której znajduje się szkoła)	119 550	2 391	104 450	2 089	101 500	2 030	91 950	1 839	53 450	1 069
Wychowywania dziecka w rodzinie wielodzietnej	168 480	2 106	147 920	1 849	140 400	1 755	129 360	1 617	58 160	727
Jednorazowa zapomoga z tytułu urodzenia się dziecka	154 000	154	168 000	168	169 000	169	140 000	140	53 000	53
Zasilek pielęgnacyjny	315 027	2 059	345 933	2 261	391 986	2 562	419 373	2 741	214 200	1 400
Świadczenie pielęgnacyjne	110 436	215	241 922	468	357 674	692	314 880	572	137 299	204
Specjalny zasiłek opiekuńczy	0	0	0	0	0	0	17 680	34	26 520	51
Zasilek dla opiekuna	0	0	0	0	0	0	0	0	69 420	135



Tabela 88: Charakterystyka zadań w zakresie ustawy z dnia 7 września 2007 r. o pomocy osobom uprawnionym do alimentów (Dz. U. z 2012 r. poz. 1228 z późn. zm.)

Rok	2010		2011		2012		2013		2014	
	Kwota w zł	Liczba świadczeń	Kwota w zł	Liczba świadczeń	Kwota w zł	Liczba świadczeń	Kwota w zł	Liczba świadczeń	Kwota w zł	Liczba świadczeń
fundusz alimentacyjny	388 221	1 222	398 158	1 227	433 443	1 300	466 066	1 349	243 258	707

Tabela 89: Charakterystyka realizacji projektu systemowego „Program Aktywizacji Społeczno – Zawodowej Osób Bezrobotnych w Gminie Wasilków”

Rok	2010 r.	2011 r.	2012 r.	2013 r.	I półrocze 2014 r.
Liczba osób, którym przyznano świadczenie	24	27	26	38	50
Kwota w zł	154 743,17	181 294,02	219 068	281 858	268 000

W ramach prowadzonej działalności ośrodek od kilku lat organizuje wieczerzę wigilijną dla osób samotnych (24 grudnia), organizuje akcję „Mikołaj odwiedza niepełnosprawne dzieci”, organizuje choinkę dla dzieci z rodzin objętych pomocą społeczną, organizuje wypoczynek wakacyjny w ramach współpracy ze Stowarzyszeniem „Droga”, organizuje pomoc żywnościową z okazji Świąt Bożego Narodzenia i Wielkanocy.

Poza realizacją statutowych zadań ośrodek współpracuje z wieloma instytucjami, uczestniczy w szkoleniach a najczęściej są to bezpłatne szkolenia organizowane przez Regionalny Ośrodek Pomocy Społecznej w Białymstoku.



Na przestrzeni lat 2010 r. – czerwiec 2014 r. dwóch pracowników ośrodka otrzymało srebrne medale nadane przez Prezydenta Polski Pana Bronisława Komorowskiego a kierownik ośrodka został odznaczony złotym medalem za wieloletnią pracę w pomocy społecznej.

Ponadto kierownik ośrodka w 2013 r. otrzymał wyróżnienie za wieloletnią pracę zawodową.

XVII. Ochrona zdrowia

Do podstawowej infrastruktury zdrowotnej na terenie gminy Wasilków należą następujący świadczeniodawcy:

1) Niepubliczny Lekarski Zakład Opieki Zdrowotnej „WA-MED” w Wasilkowie.

Do przychodni zapisanych jest 10264 pacjentów. Opiekę sprawuje 7 lekarzy: 2 lekarzy pediatrów i 5 lekarzy rodzinnych.

Niepubliczny Lekarski Zakład Opieki Zdrowotnej „WA-MED” świadczy usługi: opiekę pediatryczno-internistyczną z zakresu podstawowej opieki zdrowotnej, szczepienia dzieci, młodzieży i dorosłych, opiekę nad noworodkami.

Na podstawie umowy o świadczenia pielęgniarstwa, zawartej z Niepublicznym Pielęgniarstwowym Zakładem Opieki Zdrowotnej "MEGA-MED" codziennie w gabinecie zabiegowym wykonywane są badania ogólne moczu, cholesterolu, glukozy oraz pozostałe badania laboratoryjne oraz badanie EKG.

Ponadto placówka ma podpisane umowy ze świadczeniodawcami na terenie miasta Białegostoku na świadczenie usług z zakresu diagnostyki obrazowej (badania RTG i USG)

2) Niepubliczny Pielęgniarstwowo-Zakład Opieki Zdrowotnej „MEGA-MED” w Wasilkowie o profilu podstawowej opieki zdrowotnej , świadczy 8 pielęgniarek i jedna położna.

Obejmujemy opieką:

- 10319 pacjentów pielęgniarek POZ,
- 5440 pacjentek położnej POZ,
- 1284 uczniów pielęgniarstwa szkolnego.



Średni personel obsługuje pacjentów w gabinecie zabiegowym , gabinecie szczepień oraz w domu chorego jeżeli wymaga tego stan jego zdrowia. Profilaktyka zdrowotna i pomoc doraźna uczniom wszystkich szkół na terenie miasta i gminy Wasilków udzielana jest na terenie Szkoły Podstawowej w Wasilkowie w Gabinecie Medycyny Szkolnej lub w przychodni.

3) Niepubliczny Zakład Opieki Zdrowotnej – Praktyka stomatologiczna w Wasilkowie.

W placówce znajdują się trzy stanowiska stomatologiczne, na których pracuje czterech lekarzy stomatologów. Przychodnia przyjmuje średnio 600 osób miesięcznie.

W ramach profilaktyki zdrowotnej przeprowadzane jest lakowanie zębów szóstych u dzieci do siódmego roku życia oraz lakierowanie zębów u dzieci i młodzieży do 18 roku życia.

4) Gabinet okulistyczny – gabinet czynny jest przez pięć dni w tygodniu. W gabinecie przyjmuje jeden lekarz medycyny.

Udzielane są następujące świadczenia:

- tonometria,
- badanie widzenia barw,
- gonioskopia,
- autorefraktometria,
- Test schirmera,
- badanie pola widzenia (perymetria),
- badanie w lampie szczelinowej.

ZABIEGI:

- założenie opatrunku na ranę,
- iniekcja podspojówkowa,
- usunięcie szwów,
- płukanie dróg łzowych,
- usunięcie ciała obcego ze spojówki,
- usunięcie ciała obcego z oka bez nacięcia.

5) Rehabilitacyjny Zakład Opieki Zdrowotnej „REH-MED” w Wasilkowie otwarty jest trzy razy w tygodniu, zarówno w godzinach rannych jak i popołudniowych. W placówce przyjmuje dwóch lekarzy z zakresu rehabilitacji. Wykonywane są zabiegi:



- pole elektromagnetyczne wysokiej częstotliwości,
- pole magnetyczne niskiej częstotliwości,
- laseroterapia,
- ultradźwięki,
- elektryzacje (prądy tens, DD, Trabert, interferencyjne, galwanizacja, jonizacja, elektrostymulacja),
- leczenie światłem,
- krioterapia,
- aquavibron,
- gimnastyka lecznicza.

W ostatnich latach udzielono porad w ilości:

Rok	Ilość porad
2010	1095
2011	1087
2012	1360
2013	1383
2014	931

- 6) Niepubliczny Zakład Opieki Zdrowotnej Justyna Bartłomiejczuk Ginekologiczno - położniczy w Wasilkowie – otwarty jest od poniedziałku do piątku (w godzinach rannych i popołudniowych). W placówce przyjmuje jeden lekarz ginekolog oraz jedna położna. Wykonywane są badania:
- podstawowe badanie ginekologiczne,
 - stopień czystości,
 - cytologia,
 - USG narządu rodnych i piersi,
 - prowadzenie ciąży.



Tabela 90: Apteki i punkty apteczne w Gminie Wasilków w latach 2010 – 2014

Rok	Ilość aptek	Ilość farmaceutów
2010	4	10
2011	4	11
2012	5	12
2013	5	13
2014	5	13

Stan ilościowy aptek w latach 2010 – 2014 przedstawiono w tabeli powyżej (Tabela 90). W chwili obecnej na terenie Gminy Wasilków funkcjonuje 5 aptek:

- Apteka „Anna” przy ul. Kryńskiej 32 w Wasilkowie,
- Apteka „Cefarm Białystok” S.A. przy ul. Grodzieńskiej 1a w Wasilkowie,
- Apteka Sochoń Krystyna przy ul. Grodzieńskiej 33 w Wasilkowie,
- Apteka „Słoneczna” przy ul. Polnej 2/3 w Wasilkowie,
- Apteka „Słoneczna” przy ul. Żurawiej 15 w Wasilkowie

XVIII. Związek Gmin „Czyste Środowisko” z siedzibą w Wasilkowie

Związek Gmin „Czyste Środowisko” tworzą od 1999 roku trzy gminy: Czarna Białostocka, Supraśl i Wasilków, od marca 2003 roku przystąpiła gmina Dobrzyniewo Duże. Do zadań Związku należy:

1. opracowanie i wspólna realizacja programu gospodarki odpadami stałym z wyłączeniem zadań realizowanych w ramach „Zintegrowanego systemu gospodarki odpadami dla aglomeracji białostockiej”,
2. budowa, utrzymanie i rekultywacja składowiska odpadów komunalnych w Studziankach,
3. programowanie edukacji ekologicznej w szczególności wśród dzieci i młodzieży.

Każda z gmin wyznaczyła po 4 przedstawicieli. Organami związku są:



1. Zgromadzenie Związku Gmin „Czyste Środowisko” - przewodniczący Pan Jarosław Aleksander Zalejski

2. Zarząd Związku - przewodniczący Pan Antoni Pełkowski – Burmistrz Wasilkowa.

Zgromadzenie powołało zgodnie ze statutem komisję Rewizyjną Związku, składającą się z 4 osób.

Zgromadzenie Związku Gmin odbyło 11 sesji, natomiast Zarząd Związku odbył 19 posiedzeń.

Zarząd na swych posiedzeniach podjął 20 uchwał, w tym:

Rok	Ilość uchwał
2010	0
2011	6
2012	6
2013	5
2014	3

Zgromadzenie Związku podczas sesji uchwaliło 31 uchwał, w tym;

Rok	Ilość uchwał
2010	0
2011	10
2012	10
2013	7
2014	4



XIX. Organizacje pozarządowe na terenie gminy Wasilków

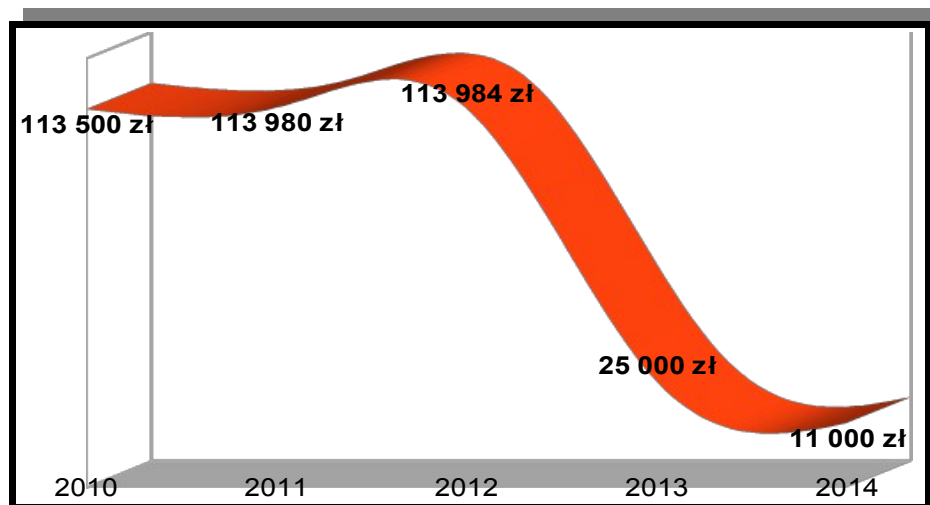
W demokratycznym społeczeństwie organizacje pozarządowe stanowią znakomitą bazę dla rozwoju lokalnych społeczności, gdyż skupiają najaktywniejszych i najbardziej wrażliwych na sprawy społeczne obywateli danego środowiska. Niezbędne jest włączenie podmiotów pozarządowych w system funkcjonowania gminy na zasadzie równoprawnego partnerstwa.

Konstytucyjna zasada pomocniczości oraz wynikające z innych ustaw kompetencje jednostek samorządu terytorialnego stanowią podstawę rozwoju wzajemnych relacji między administracją publiczną a organizacjami pozarządowymi.

Samorząd Gminy Wasilków dąży w swoich działaniach do równomiernego rozwoju gminy oraz poprawy życia jego mieszkańców. Efektywne zarządzanie nie jest możliwe bez współdziałania i akceptacji ze strony obywateli. Społeczna aktywność lokalnych inicjatyw obywatelskich przyczynia się do pełniejszego zaspokajania potrzeb wspólnoty oraz rozwoju poczucia odpowiedzialności za przyszłość Wasilkowa. Nieodzownym, zatem elementem sprawnego zarządzania jest zwiększenie bezpośredniego udziału mieszkańców w tworzeniu i realizacji lokalnej polityki społecznej. Zasady współdziałania władz samorządowych z organizacjami pozarządowymi zawiera opracowywany i uchwalany co roku przez Radę Miejską w Wasilkowie „Program współpracy Gminy Wasilków z organizacjami pozarządowym”.

Nadrzędnym celem Programu jest zapewnienie efektywnego wykonania zadań własnych gminy wynikających z przepisów prawa, poprzez organizację tych zadań. Program określa formy, obszary i zasady współpracy gminy z organizacjami pozarządowymi, a także priorytety realizowanych działań publicznych na dany rok.

Zlecenie realizacji zadań publicznych organizacjom pozarządowym odbywa się po przeprowadzeniu otwartego konkursu ofert, ogłaszanego i przeprowadzanego w oparciu o przepisy prawa.



Wykres 9: Kwota udzielonych dotacji w latach 2010 – 2014

W 2013 r. Rada Miejska w Wasilkowie podjęła uchwałę w sprawie określenia warunków i trybu finansowania zadań własnych Gminy Wasilków w zakresie tworzenia warunków sprzyjających rozwojowi sportu, dlatego kwota przekazywana na organizacje pozarządowe w 2013 i 2014 r. spadła (w kwotach dotacji w 2013 i 2014 r. nie uwzględniono dotacji dla klubów sportowych). Od 2013 r. kluby sportowe otrzymują dotację na działalność sportową przewidzianą trybem w ustawie o sporcie.

Przekazanie części zadań własnych gminy organizacjom pozarządowym to nie tylko wymóg prawny (ustawa z dnia 24 kwietnia 2003 r. o działalności pożytku publicznego i o wolontariacie Dz. U. z 2010 r., Nr 234, poz. 1536 z późn. zm.), ale również korzystne dla obu stron przedsięwzięcie. W wyniku prawidłowego współdziałania: władze samorządowe, przy mniejszym zaangażowaniu środków realizują niezbędne świadczenia na rzecz mieszkańców, organizacje współpracujące z gminą zwiększają swoją wiarygodność a mieszkańcy otrzymują szeroki wachlarz usług świadczonych przez stowarzyszenia.

Na terenie Gminy Wasilków działa ponad 20 organizacji pozarządowych. Są to stowarzyszenie zwykłe, stowarzyszenie rejestrowe, stowarzyszenie kultury fizycznej, kluby uczniowskie, jednostki ochotniczej straży pożarnej, struktury ZHR. Ich powstanie, rozwój, formy i dziedziny aktywności oraz dorobek są różne, ale łączy je praca na rzecz społeczności lokalnej.



W ciągu ostatnich 4 lat na terenie gminy powstały następujące organizacje:

1. Towarzystwo Przyjaciół Ziemi Jurowieckiej
2. Stowarzyszenie Centrum Inicjatyw i Rozwoju
3. Stowarzyszenie "Demoskratos"
4. Stowarzyszenie na Rzecz Wsi Nowodworce Dobry Start
5. Stowarzyszenie Koło Gospodyń Wiejskich w Dąbrówkach
6. Stowarzyszenie Bajeczne Sochonie
7. Stowarzyszenie na Rzecz Dziedzictwa Kulturowego i Zrównoważonego Rozwoju "Mała Ojczyzna"

Z roku na rok obserwuje się wyraźny wzrost liczby organizacji, ale również ich aktywność. Niektóre z nich nastawione są na określone problemy typu uzależnienia, choroby, ochrona środowiska itp.. Coraz częściej jednak pojawiają się organizacje, których działalność skierowana jest na sprawy społeczno - gospodarcze gminy, co sprawia, że rośnie aktywność społeczna mieszkańców Gminy Wasilków.

XX. Turystyka

Gmina Wasilków to przede wszystkim rozległe tereny leśne i miejsca o dużych walorach przyrodniczych. Płynąca ze wschodu na zachód malownicza rzeka Supraśl, z północnym dopływem rzeką Czarną, tworzą idealne miejsce do rozwoju rekreacji i turystyki. Tereny gminy zachęcają również do zajmowania się formami turystyki specjalistycznej jak: wędkarstwo (najlepszym łowiskiem jest rzeka Supraśl i jej zalew); myślistwo (organizowane są polowania na dziki, łanie, łosie, sarny i zające); kajakarstwo – szlak kajakowy na rzece Supraśl (wypożyczalnia kajaków nad zalewem, wypożyczalnia canoe) oraz jeździectwo.

1. Park Krajobrazowy Puszczy Knyszyńskiej

Prawdziwa wartość terenów Puszczy Knyszyńskiej tkwi w niepowtarzalnej, bogatej przyrodzie, czystym środowisku oraz ciekawym kolorycie kulturowym. Wszystko to sprzyja rozwojowi ruchu turystycznego. Można tutaj odpocząć od zgiełku cywilizacji,



aktywnie spędzić wolny czas, zapoznać się z bogatą historią wielonarodowościową oraz wiele wyznaniową.

Oznakowane szlaki turystyczne piesze zachęcają do wędrówek puszczańskich. Dla tych, którzy preferują turystykę rowerową wytyczone są trasy rowerowe. Inną formą aktywnego spędzania wolnego czasu są spływy kajakowe czy podróże w siodle konnym szlakiem pogranicza. Atrakcją zimową stanowią kuligi po puszczańskich ostępach oraz zawody narciarskie na wyznaczonych trasach. Turyści mogą również zaczerpnąć wiedzy historycznej zwiedzając m.in. zabytki Supraśla, przemierzając szlak tatarski lub szlak Powstańców Styczniowych z 1863 roku. Ciekawą atrakcją stanowi wycieczka szlakiem rękodzieła ludowego, stwarzająca możliwość podpatrzenia ludzi uprawiających zanikające już zawody: kowal, garncarz, łyżkarz, tkaczka.

2. Szlaki turystyczne

Na terenie gminy zlokalizowane są liczne szlaki turystyczne:

a) szlaki kajakowe

I. Szlak Supraśli – Gródek – Słupczanka – Załuki – Borki – Zasady – Krzemienne – Supraśl – Pólko – Nowodworce – Wasilków (62 km)

Szlak niezbyt trudny, raczej pozbawiony przeszkód, miejscami silnie meandrujący. Rzeka posiada naturalny charakter, szerokość Supraśli waha się od 5 m pod Gródkiem do 15 m pod Wasilkowem, zaś średnia głębokość wynosi 0,5 m. Wzdłuż szlaku zlokalizowane są rezerваты przyrody: Bahno w Borkach, przełom Supraśli, Jałówka oraz pomniki przyrody w Walich, Załukach.

II. Supraśl - Spływ kajakowy rzeką Supraśl

Supraśl jest rzeką silnie meandrującą, bardzo czystą, płynącą otwartą doliną. Szlak kajakowy należy do niezbyt trudnych, jest jednak nieco uciążliwy ze względu na liczne spiętrzenia wody, niskie drewniane mostki i możliwe zatory z powalonych drzew. Szerokość rzeki wynosi od 3 m w górnym biegu do 20 m przy ujściu do Narwi. Dzięki doskonałej przezroczystości wody można zaobserwować bujnie rozwiniętą roślinność wodną, ryby oraz zależnie od pory roku, liczne ptaki, których większość reprezentuje gatunki chronione. Istnieją dwie opcje spływu kajakowego: rozpocząć Sokołdą i dalej kontynuować rzeką Supraśl, bądź płynąć kajakami i canoe tylko rzeką Supraśl.



III. *Sokołda - Spływ kajakowy rzeką Sokołda*

Sokołda to rzeka silnie meandrująca, o bardzo zmiennej szerokości od 3 do 15 m. Nie jest zbyt głęboka, średnio 0,5 do 1,5 metra. Na rzece znajduje się kilka spiętrzeń wody, w tym jedno stałe przy nieczynnym młynie wodnym w Międzyrzeczu. Po drodze warto wysiąść z kajaków w miejscowości Kopna Góra, w której znajduje się Arboretum. Ma ono charakter parku leśnego, w którym zgromadzono około 500 gatunków i odmian drzew oraz krzewów. Jest to również miejsce historyczne. Łąki nad Sokołdą to miejsce bitwy z czasów Powstania Styczniowego. Pomnikowe dęby rosnące w Arboretum, to miejsce straceń powstańców. Szlak kajakowy Sokołdy jest dosyć krótki i stanowi doskonale urozmaicenie oraz przedłużenie spływu rzeką Supraśl.

b) Szlak Świętej Wody

Szlak ten posiada walory trasy spacerowej w pobliżu Białegostoku, a jednocześnie łączy miasto z tak atrakcyjnymi historycznie i krajoznawczo miejscami jak:

- Wasilków - miasto założone w 1566 r. (posiada: 3 kościoły, cerkiew, zabytkowy cmentarz katolicki),
- Święta Woda - miejsce kultu maryjnego, cel pielgrzymek katolików i prawosławnych mieszkańców regionu,
- Supraśl- centrum turystyczne Puszczy Knyszyńskiej, węzeł kilku szlaków (posiada wiele zabytków, zespół pobazyliński, pałac Buchholtzów, cmentarze).

Szlak turystyczny "Świętej Wody" można pokonywać w kilku odcinkach, w zależności od możliwości i zainteresowań turystów:

- ul. Dziesięciny w Białymstoku (początek szlaku) – szosa do Wasilkowa (końcowy przystanek linii MPK 9) długość trasy – 5,7 km. Trasa biegnie ścieżkami w kompleksie leśnym Pietrasze. Wspaniałe miejsca spacerowe w pobliżu miasta, dogodny dojazd autobusami komunikacji miejskiej.
- Szosa do Wasilkowa (końcowy przystanek linii 9) – Święta Woda, długość trasy około 10 km. 2,5–3 godzinny spacer od granic miasta przez Nowodworce i Wasilków do źródła w Świętej Wodzie. Po drodze cmentarz katolicki w Wasilkowie z zabytkowymi kilku- i kilkunastometrowymi rzeźbami alegorycznymi.



– Wasilków – Supraśl, długość trasy ok. 14,5 km. Jest to 3 –4 godzinna wędrówka między dwoma historycznymi miastami w pobliżu Białegostoku. Możliwość zwiedzenia zabytków Wasilkowa, Świętej Wody i Supraśla.

c) Szlak im. Witolda Sławińskiego

Szlak biegnie zachodnią częścią Puszczy Knyszyńskiej. Rozpoczyna się w Czarnej Białostockiej przy przystanku PKS, naprzeciw dworca PKP. Przez pewien czas biegnie wraz ze szlakiem niebieskim "Królowej Bony". Szlaki rozstają się za kościołem rzymskokatolickim i każdy inną drogą dociera do zbiornika wodnego Czapielówka, gdzie spotykają się ponownie i biegną do Czarnej Wsi Kościelnej. Tu szlak wychodzi przy zagrodzie kowala, gdzie można odwiedzić dwóch garncarzy. We wsi znajduje się również neogotycki kościół. Przez Klimki biegnie do Wólki Ratowieckiej, która jest dogodnym punktem komunikacyjnym z uwagi na stację PKP leżącą około 1 km od szlaku. W Kolonii Ratowiec mija drewniany młyn na Czarnej Rzeczce i wędruje do kolejnego przystanku PKP - Czarnego Bloku. Przez Wólkę Przedmieście dociera do Katrynki i przecina szosę Białystok - Augustów. Przez projektowany rezerwat Góry Lence szlak dociera do Jurowiec, gdzie kończy swój bieg.

Od niedawna na terenie gminy funkcjonują atrakcyjne ścieżki rowerowe i konne. Miłośnikom historii proponujemy wycieczkę Szlakiem Rękodzieła Ludowego. Jak przystało na terenie Puszczy nie brakuje również ścieżek dydaktycznych i przyrodniczych. Prowadzą one m.in. przez tereny sześciu rezerwatów na obrzeżach gminy.

3. Rezerwaty przyrody

Najcenniejsze fragmenty PKPK chronione są w postaci rezerwatów przyrody, których zatwierdzono 21. W bezpośrednim sąsiedztwie gminy znajdują się trzy z nich: Krzemianka, Jałówka i Antoniuk.

a) Rezerwat Krzemianka położony jest w zachodniej części Puszczy Knyszyńskiej, w obrębie Knyszyn Nadleśnictwa Dojlidy, 1 km na północ od wsi Rybniki. Celem rezerwatu jest zachowanie w naturalnym stanie fragmentu Puszczy Knyszyńskiej charakteryzującego się dużym bogactwem szaty roślinnej o wysokim stopniu naturalności z zespołem obfitych źródlisk zasilających strumień o nazwie Krzemianka. Rezerwat obejmuje rozległą zabagnioną dolinę otoczoną od północy i południa wyniesieniami morenowymi wznoszącymi się do 38 m nad poziom doliny. Środkiem doliny płynie w kierunku wschodnim strumień Krzemianka



z trzema dopływami prowadzącymi wody z obfitych źródeł bijących z podnóży wyniesień morenowych.

Turystom przygotowano ścieżkę dydaktyczną „Krzemianka” o długości około 4 km. Przedstawia ona walory przyrodnicze rezerwatu Krzemianka, a także specjalne atrakcje w postaci barci z pszczołami i prahistorycznymi kopalniami krzemienia. Wzdłuż ścieżki dydaktycznej, co kilkaset metrów, są położone kłody drewna, na których zwiedzający może usiąść i odpocząć. Przez tereny bagienne, porośnięte lasem, ułożono kładki. Przechodząc ścieżką przez rezerwat, możemy obserwować aż trzy źródliska. Wyjątkową atrakcją na trasie ścieżki są prehistoryczne kopalnie krzemienia, odkryte w 1991 r. przez leśnika Romana Pruskiego, a od 1992 r. badane przez ekipę z Państwowego Muzeum Archeologicznego w Warszawie. Przeprowadzone dotychczas badania pozwalają na stwierdzenie, że przed około 3000 lat funkcjonowało tu całe zagłębienie wydobywcze i przetwórcze (około 300 kopalń oraz kamieniołomy). Ślady po dawnych kopalniach pokrywają południowy stok wzgórza - od szczytu do podnóża widoczne są liczne zagłębienia i hałdy. Kopalnie w Rybnikach - "Krzemiance" są interesujące również dlatego, iż przetrwały do naszych czasów w niemal nienaruszonym stanie. Puszcza doskonale ochroniła dawną nakopalnianą rzeźbę terenu, a to zdarza się niezwykle rzadko. Najczęściej, w wyniku działalności ludzi, ulega ona niwelacji.

b) Rezerwat „Jałówka” został utworzony w 1990 r. Jest to rezerwat częściowy. Zajmuje on powierzchnię 277 ha. Za utworzeniem rezerwatu przemawiały duże walory przyrodnicze obiektu, zwłaszcza: znaczne zróżnicowanie ekosystemów (leśne, wód płynących, źródliskowe); różnorodność zbiorowisk roślinnych, występujących w naturalnej postaci; urozmaicony krajobraz z charakterystyczną dla Puszczy Knyszyńskiej bogatą rzeźbą terenu. Ścieżka przyrodnicza "Dolina Jałówki" położona jest na północ od Supraśla, w Nadleśnictwie i obrębie Supraśl. Została poprowadzona przez najciekawsze fragmenty rezerwatu "Jałówka". Jej celem jest pokazanie typowych dla Puszczy Knyszyńskiej układów geomorfologicznych oraz przekroju doliny Jałówki - jednego z licznie występujących w kompleksie puszczańskim strumieni. Celem ścieżki jest także zaprezentowanie charakterystycznych dla Puszczy Knyszyńskiej zbiorowisk roślinnych, w tym naturalnych starodrzewów. Ścieżka liczy około 3 km długości i w całości przebiega po liniach oddziałowych oraz istniejącej infrastrukturze dróg.



c) Antoniuk jest rezerwatem typu leśnego, utworzonym w Białymstoku w 1995 r. w celu zachowania lasu odznaczającego się wysokim stopniem naturalności i znacznym zróżnicowaniem szaty roślinnej. Znajduje się w leśnictwie Antoniuk, w północnej części miasta.

Do cennych elementów tego rezerwatu należą podlegające ochronie prawnej rzadkie rośliny oraz źródlika z charakterystyczną roślinnością, w obrębie których wykształciły się silnie przewodnione gleby mułowo-torfowe z łęgami jesionowo-olszowymi. Drzewostan złożony jest głównie z olszy czarnej i świerka z niewielką domieszką wiązu szypułkowego.

4. Ciekawe miejsca

Do najcenniejszych miejsc w Gminie Wasilków, stanowiących atrakcję turystyczną należą:

- Cmentarz rzymskokatolicki w Wasilkowie.

Powstał w II połowie XIX wieku, w północnej części miasta na powierzchni 4,5 ha. Znajduje się na nim 7 grup rzeźb, 2 fontanny, około 60 zabytkowych nagrobków z najstarszym zachowanym z 1896 r.

Przy wejściu na cmentarz znajduje się grób ks. Wacława Rabczyńskiego i jego matki, proboszcza wasilkowskiego w latach 1947 - 1969, budowniczego kościoła pod wezwaniem NMP Matki Miłosierdzia, kaplicy wraz z obiektami towarzyszącymi w Świętej Wodzie, twórcy oryginalnych rzeźb cmentarnych nawiązujących tematyką do Pasji i Zmartwychwstania Chrystusa. Rzeźby te stanowią kontynuację Drogi Krzyżowej, sytuowanej w okolicach Świętej Wody i cmentarza. Oprócz scen pasyjnych na cmentarzu znajdują się posągi aniołów, bramy, balustrady, mury, na których wyrzeźbione są wersety z Pisma Świętego, fragmenty pieśni i wiersze nawiązujące treścią do śmierci i życia wiecznego.

Do najciekawszych obiektów należą: grób legionistów polskich - Aleksandra i Michała Żukowskich, nagrobek z 1896 r., symboliczny grób przy południowym ogrodzeniu, grób 34 mieszkańców Wasilkowa i Studzianek rozstrzelanych w 1943 r., także liczne groby ofiar II wojny światowej.

Wystrój cmentarza, na który składają się wspomniane rzeźby i mała architektura z bogactwem detali, stwarza niepowtarzalną atmosferę tego miejsca - refleksji nad życiem i śmiercią. Starodrzew porastający cmentarz jest dodatkowym elementem podnoszącym jego



walor estetyczny: wraz z rzeźbami, kolumnadami, elementami małej architektury (wieżyczki, tarasy, miniatury antycznych świątyń) usytuowanymi na nieco pagórkowatym terenie, cmentarz przypomina niemalże park romantyczny. Wiele osób przychodzi tu nie tylko po to, by odwiedzać groby bliskich, ale także by znaleźć miejsce wytchnienia, odosobnienia na modlitwę, medytację czy wspomnienia. W roku 2004 główne figury usytuowane najbliżej frontowego wejścia zostały podświetlone, co stanowi kolejny etap iluminacji obiektów sakralnych Wasilkowa nocą.

Wszystko to sprawia, że nasz cmentarz jest miejscem niezwykłym. Niestety ulega on powolnemu niszczeniu. Potrzebuje troski, aby dzieło ks. Wacława Rabczyńskiego ocalić dla potomnych. Dlatego w lipcu 2001 r. powołano do życia Towarzystwo Przyjaciół Ziemi Wasilkowskiej im. Ks. Wacława Rabczyńskiego, które postawiło sobie za cel fachową konserwację wystroju cmentarza. Z inicjatywy Towarzystwa, co roku w dniach 1-2 listopada organizowana jest Wielka Kwesta na Rzecz Renowacji Figur Wasilkowskiego Cmentarza. Co roku też mieszkańcy i przyjezdni goście ofiarowują na ten cel tysiące złotych. Dzięki tym pieniądзом i dofinansowaniu samorządu restaurowane są kolejno wszystkie rzeźby i obiekty, a cmentarz nabiera blasku i klasy.

W 2002 roku cmentarz został wpisany przez Wojewódzkiego Konserwatora Zabytków do rejestru zabytków. Decyzja ta podkreśla wartość i znaczenie naszej nekropolii.

- Renesansowy układ przestrzenny miasta.

Najstarszym i najcenniejszym zabytkiem Wasilkowa jest zaprojektowany w ramach pomiarów włócznej renesansowy układ przestrzenny miasta. Zwraca uwagę niezwykle renesansowe, piękne, regularne szachownicowe rozplanowanie miasta.

- Cmentarz żydowski.

Jedyna zachowana nekropolia wyznania mojżeszowego w Wasilkowie, znajduje się przy ul. Słowackiego, przy drodze do wsi Dąbrówki.

W czerwcu 2007 r. na cmentarzu żydowskim w Wasilkowie zakończyły się prace restauracyjne, podczas których wykonano kamienną ścieżkę oraz lapidarium upamiętniające Żydów mieszkających przed wojną w Wasilkowie. Do budowy pomnika użyto fragmenty macew odnalezionych w drodze we wsi Nowodworce.

- Kościół p.w. Przemienienia Pańskiego.



Zespół kościoła p.w. Przemienienia Pańskiego wybudowano w latach 1880-83 według projektu Romualda Lenczewskiego i przebudowano w 1911 r. wraz z restauracją. Jest to murowany, nawiązujący do stylów historycznego, romańskiego i gotyckiego, jednonawowy kościół z wieżą-dzwonnica nad prezbiterium. Zniszczony w czasie II wojny światowej, w 1944 r. odbudowany. Do 1961 roku - kościół parafialny, w latach 1961-1983 - filialny, potem ponownie parafialny.

Wewnątrz uwagę zwraca 14 obrazów drogi krzyżowej, rzeźbiony konfesjonał oraz chrzcielnica z 1860 r, starsza od kościoła. Przy kościele stary cmentarz na którym zachowały się nagrobki, a za ogrodzeniem organistówka, drewniana z lat 20-tych XX w.

- Kościół NMP Matki Miłosierdzia.

Parafia NMP Matki Miłosierdzia powstała w roku 1983 na mocy Dekretu Ks. Bp. Edwarda Kisiele Administratora Apostolskiego Archidiecezji Białostockiej. Kościół parafialny został zbudowany w trudnych latach 1958-1966, staraniem księdza proboszcza Wacława Rabczyńskiego przy wielkim zaangażowaniu parafian. Miejscem budowy był plac po zburzonym w roku 1867 kościele parafialnym.

- Cerkiew św. Apostołów Piotra i Pawła w Wasilkowie.

Położona jest w centrum miasta, przy rynku (ul. Białostocka), droga z Białegostoku do Grodna w Wasilkowie. Prawosławna cerkiew parafialna jest siedzibą parafii św. Apostołów Piotra i Pawła należącej do dekanatu Białystok. Pierwsze wzmianki o jeszcze drewnianej cerkwi pochodzą z 1669 roku. Obecna murowana została wybudowana w 1853 roku w stylu rusko-bizantyjskim. Wewnątrz znajduje się zabytkowy ikonostas z 1836 roku.

- Sanktuarium Matki Bożej Bolesnej Święta Woda.

Co roku przybywa tu tysiące pielgrzymów. Mimowolnie uwagę przyciąga znajdujące się na jego terenie wzgórze tysięcy pątniczych krzyży. Warto zaznaczyć, że kult maryjny w tym miejscu sięga XVIII wieku. Nazwa Sanktuarium pochodzi od cudownego źródła, które według historii trzy wieki temu uzdrowiło niewidomego szlachcica. Na obszarze Sanktuarium znajdują się: kościół, grotta, wzgórze krzyży, cudowne źródło i kaplice Drózek Bolesci Maryi.



- Wiatrak typu holenderskiego w Studziankach.

Wzniesiony został w końcu XIX wieku. Budynek przeniesiony jesienią 1984 roku we wsi Moniuszki koło Jaświł, woj. podlaskie. Budynek na planie ośmiokąta o boku długości 3 m. Fundamenty i ściany piwnicy betonowe, z okładziną z kamienia granitowego, łamanego. Pozostała część budynku drewniana, zbliżona kształtem do ściętego ostrosłupa. W 2007 roku wiatrak zdobył I nagrodę w prestiżowym Konkursie na Najlepiej Zachowany Zabytek Wiejskiego Budownictwa Drewnianego w Województwie Podlaskim. Obiekt znajduje się na końcu wsi Studzianki, jadąc od strony Wasilkowa, przed kolonią Zapiecek i stanowi własność prywatną.

- Białostockie Muzeum Wsi w Osowiczach.

Oddział Muzeum Podlaskiego w Białymstoku to muzeum typu skansenowskiego. Celem Muzeum jest ochrona zabytków architektury drewnianej województwa podlaskiego, a także odtworzenie tradycyjnego krajobrazu wiejskiego naszego regionu. Białostockie Muzeum Wsi organizuje imprezy plenerowe adresowane głównie do dzieci i młodzieży szkolnej. Kalendarz imprez jest stały i obejmuje cztery spotkania w ciągu roku:

1. Kraszanki organizowane 1 – 2 tygodnie przed Wielkanocą,
2. Piknik w Skansenie na początku czerwca,
3. Babie lato w Skansenie na przełomie września i października,
4. Gwiazdka w Skansenie 1-2 tygodnie przed Bożym Narodzeniem.

Osnową imprez jest prezentacja warsztatu twórców, rzemieślników ludowych oraz pokazy prac wykonanych w dawnym gospodarstwie domowym. W Białostockim Muzeum Wsi swoje rzemiosło prezentują między innymi garncarze, kowale, bednarze, tkaczki, hafciarki, pisankarki, rzeźbiarze, wytwórcy naczyń słomianych i sit. Wyrabiane są palmy wielkanocne i ozdoby choinkowe, wypiekane opłatki w tradycyjnych formach. Oprócz prac wymagających wysokiego kunsztu prezentowane są codzienne czynności wykonywane w dawnym gospodarstwie wiejskim, takie jak trzepanie i międlenie lnu, przedzenie na wrzecionie i kołowrotku, kiszenie kapusty, młocka, mielenie ziarna na mąkę, ubijanie masła. Dzieci uczestniczące w pokazach nie tylko obserwują pracę garncarza lub pisankarki, ale mogą samodzielnie spróbować swoich sił przy kole garncarskim lub posługując się igłą i woskiem. Do skansenu można przyjechać również poza czasem imprez na lekcję muzealną



poświęconą konkretnym przejawom życia dawnej wsi lub rzemiosłom i spędzić np. godzinę lub dwie przy warsztacie garncarskim lub przy krosnach.

- Kopalnie krzemienia sprzed 3 tys. lat w Rybnikach.

Zachowane w doskonałym stanie ślady co najmniej kilkudziesięciu kopalń, uważane są za najcenniejsze zabytki związane z prądziejowym górnictwem.

- Muzeum wozów pożarniczych.

Mieści się we wsi Nowodworce, oddalonej 2 km od Wasilkowa to jedno z niewielu miejsc na Podlasiu prezentujące zabytkowe samochody strażackie.

- Jurajski Park Dinosaurów w Jurowcach.

To wspaniałe miejsce, które pozwoli odwiedzającym przenieść się na chwilę w czasie, wiele milionów lat wstecz, wypocząć i dobrze się zabawić. Atrakcje dostosowane są do osób w każdym, dzięki czemu rodziny mogą miło spędzać wolny czas.

- Tor motocross w Wasilkowie.

To jedyny w regionie profesjonalny tor motocrossowy z piaszczystą nawierzchnią o długości 1500 m. Tor jest ogólnodostępny dla wszystkich fanów motocross. Opiekunem toru jest Podlaskie Stowarzyszenie Motocyklowe OFF-ROAD.

- Podlaski Klub Morsów.

Obecnie zrzesza ponad 80 członków. Celem stowarzyszenia jest promocja zdrowego trybu życia oraz pokazanie walorów krajobrazowych i turystycznych rzek, jezior Podlasia z uwzględnieniem rzeki Supraśl. Spotkania podlaskich morsów odbywają się w każdą niedzielę o godz. 13.00 w Nowodworcach na plaży nad rzeką Supraśl.

- Wioska indiańska w Jurowcach.

W 2004 roku w Jurowcach nastąpiło otwarcie wioski indiańskiej, która szybko stała się miejscem obleganym przez dzieci i młodzież, gdzie organizowane są różnorodne imprezy w klimacie życia rdzennych Amerykanów.

- Klub jeździecki „Kres”.

Od 1990 roku w Jurowcach działa Klub Jeździecki "Kres". Prowadzi on kursy nauki jazdy konnej dla początkujących, średnio zaawansowanych i zaawansowanych. Urozmaiceniem zajęć jeździeckich jest hipoterapia, skoki przez przeszkody, rajdy długodystansowe. Zaznaczyć warto wysokie umiejętności kadry Klubu, w tym m.in.:



właściciela stadniny -Witalisa Nikołajuka (Mistrza Polski w Rajdach Długodystansowych, reprezentanta Polski na zawodach międzynarodowych). Obiekt położony jest na skraju Puszczy Knyszyńskiej, co stwarza możliwość atrakcyjnej jazdy konnej w terenie. Od początku istnienia klubu prowadzi on zajęcia sportowe dla dzieci i młodzieży niepełnosprawnej w ramach Olimpiad Specjalnych. Największe osiągnięcia w tej dziedzinie to czynny udział praktycznie we wszystkich zawodach tego typu w kraju i zagranicą, w tym udział w Letnich Igrzyskach Osób Niepełnosprawnych w Stanach Zjednoczonych w roku 1999.



Indeks tabel

Tabela 1: Liczba osób, które zameldowały się na pobyt stały i czasowy oraz wymeldowały się w latach 2010 – 2014.....	13
Tabela 2: Liczba urodzeń oraz zgonów na terenie gminy Wasilków.....	14
Tabela 3: Przyrost naturalny w gminie Wasilków jako nadwyżka liczby urodzeń nad liczbą zgonów.	15
Tabela 4: Liczba zawartych małżeństw w gminie Wasilków w latach 2010 – 2014.....	16
Tabela 5: Pracujący według sektorów ekonomicznych w gminie Wasilków w latach 2010 – 2014 /na podstawie danych GUS/.....	18
Tabela 6: Struktura bezrobocia w gminie Wasilków w latach 2010 – 2014 /na podstawie danych PUP/.....	20
Tabela 7: Realizacja dochodów i wydatków za rok 2010.....	22
Tabela 8: Zestawienie planowanych wydatków i wykonania planu budżetowego w roku 2010.....	23
Tabela 9: Nadwyżka i deficyt w wykonaniu planu w roku 2010.....	23
Tabela 10: Realizacja wydatków inwestycyjnych w roku 2010.....	23
Tabela 11: Realizacja dochodów i wydatków za rok 2011.....	26
Tabela 12: Zestawienie planowanych wydatków i wykonania planu budżetowego w roku 2011.....	27
Tabela 13: Nadwyżka i deficyt w wykonaniu planu w roku 2011.....	27
Tabela 14: Realizacja wydatków inwestycyjnych w roku 2011.....	27
Tabela 15: Realizacja dochodów i wydatków za rok 2012.....	31
Tabela 16: Zestawienie planowanych wydatków i wykonania planu budżetowego w roku 2012.....	31
Tabela 17: Nadwyżka i deficyt w wykonaniu planu w roku 2012.....	32
Tabela 18: Realizacja wydatków inwestycyjnych w roku 2012.....	32
Tabela 19: Realizacja dochodów i wydatków za rok 2013.....	34
Tabela 20: Zestawienie planowanych wydatków i wykonania planu budżetowego w roku 2013.....	34
Tabela 21: Nadwyżka i deficyt w wykonaniu planu w roku 2013.....	35
Tabela 22: Realizacja wydatków inwestycyjnych w roku 2013.....	35
Tabela 23: Realizacja dochodów i wydatków za I półrocze 2014 roku (stan na 30.06.2014 r.).....	37
Tabela 24: Zestawienie planowanych wydatków i wykonania planu budżetowego w roku 2014 (stan na 30.06.2014 r.).....	37
Tabela 25: Nadwyżka i deficyt w wykonaniu planu w roku 2014 (stan na 30.06.2014 r.).....	37
Tabela 26: Realizacja wydatków inwestycyjnych w roku 2014 (stan na 30.06.2014 r.).....	38
Tabela 27: Wykaz oświetleń ulicznych w roku 2010.....	42
Tabela 28: Wykaz inwestycji drogowych w roku 2011.....	42
Tabela 29: Wykaz oświetleń ulicznych w roku 2011.....	43
Tabela 30: Wykaz inwestycji wodno – kanalizacyjnych oraz inwestycji społecznych w roku 2011.....	43
Tabela 31: Wykaz inwestycji drogowych w roku 2012.....	44
Tabela 32: Wykaz oświetleń ulicznych w roku 2012.....	45
Tabela 33: Wykaz inwestycji wodno - kanalizacyjnych oraz inwestycji społecznych w roku 2012.....	45
Tabela 34: Wykaz inwestycji drogowych w roku 2013.....	47
Tabela 35: Wykaz inwestycji wodno - kanalizacyjnych oraz inwestycji społecznych w roku 2013.....	47
Tabela 36: Wykaz inwestycji drogowych w roku 2014.....	49
Tabela 37: Wykaz oświetleń ulicznych w roku 2014.....	49
Tabela 38: Wykaz inwestycji w roku 2014.....	50
Tabela 39: Ilość dostarczonej wody i odprowadzonych ścieków oraz osiągnięte w związku z tym przychody i poniesione koszty.....	55
Tabela 40: Liczba złożonych deklaracji (w tym zbiorcze deklaracje spółdzielni i wspólnoty mieszkaniowej).....	64



Tabela 41: Rodzaje i liczba gospodarstw domowych z podziałem na segregację odpadów.....	64
Tabela 42: Należności za gospodarkę odpadami wynikające z deklaracji.....	65
Tabela 43: Ilość zmieszanych odpadów komunalnych odebranych z terenu gminy Wasilków w 2013 r.	66
Tabela 44: Ilość odpadów zbieranych w sposób selektywny odebranych z terenu gminy w 2013 r.....	66
Tabela 45: Zestawienie wydanych decyzji o warunkach zabudowy i decyzji o ustaleniu lokalizacji inwestycji celu publicznego.....	69
Tabela 46: Zestawienie uchwalonych miejscowych planów zagospodarowania przestrzennego.....	69
Tabela 47: Struktura placówki w latach 2010 – 2014.....	70
Tabela 48: Zatrudnienie pracowników w latach 2010 – 2014.....	70
Tabela 49: Wykształcenie kadry pedagogicznej zatrudnionej w latach 2010 – 2014.....	70
Tabela 50: Struktura punktów przedszkolnych w latach 2010 – 2014.....	71
Tabela 51: Struktura placówki w latach 2010 – 2014.....	72
Tabela 52: Zatrudnienie pracowników w latach 2010 – 2014.....	74
Tabela 53: Wykształcenie kadry pedagogicznej w latach 2010 – 2014.....	75
Tabela 54: Wyniki sprawdzianów w klasach VI w latach 2010 – 2014 w stosunku do średniego wyniku uzyskanego w województwie (%).....	76
Tabela 55: Struktura placówki w latach 2010 – 2014.....	77
Tabela 56: Zatrudnienie pracowników w latach 2010 – 2014.....	78
Tabela 57: Wykształcenie kadry pedagogicznej w latach 2010 – 2014.....	79
Tabela 58: Wyniki sprawdzianów w klasach VI w latach 2010 – 2014 (%).....	80
Tabela 59: Struktura placówki w latach 2010 – 2014.....	80
Tabela 60: Zatrudnienie pracowników w latach 2010 – 2014.....	81
Tabela 61: Wykształcenie kadry pedagogicznej zatrudnionej w latach 2010 – 2014.....	81
Tabela 62: Wyniki egzaminów gimnazjalnych w roku szkolnym 2010/2011 [%].....	81
Tabela 63: Wyniki egzaminów gimnazjalnych w roku szkolnym 2011/2012 [%].....	82
Tabela 64: Wyniki egzaminów gimnazjalnych w roku szkolnym 2012/2013 [%].....	82
Tabela 65: Wyniki egzaminów gimnazjalnych w roku szkolnym 2013/2014 [%].....	82
Tabela 66: Absolwenci Gimnazjum im. ks. W. Rabczyńskiego w Wasilkowie w latach 2010 – 2013.	83
Tabela 67: Ilość zdarzeń i interwencji jednostek OSP.....	86
Tabela 68: Stan przestępczości w gminie w poszczególnych latach.....	89
Tabela 69: Ilość użytkowników Miejskiej Biblioteki Publicznej w Wasilkowie i filii bibliotecznej w Studziankach oraz udostępnianie księgozbiorów tych bibliotekach w 2011 r.....	90
Tabela 70: Ilość użytkowników Miejskiej Biblioteki Publicznej w Wasilkowie i filii bibliotecznej w Studziankach oraz udostępnianie księgozbiorów tych bibliotekach w 2013 r.....	91
Tabela 71: Baza lokalowa Miejskiego Ośrodka Animacji Kultury i nadzorowane przez niego obiekty	95
Tabela 72: Liczba osób którym przyznano zasiłki stałe oraz kwoty tych zasiłków w latach 2010 – 2014	102
Tabela 73: Kwoty składek zdrowotnych od wypłaconych zasiłków stałych w latach 2010 – 2014.....	102
Tabela 74: Liczba osób którym przyznano zasiłki okresowe oraz kwoty tych zasiłków w latach 2010 – 2014.....	102
Tabela 75: Liczba osób którym przyznano zasiłki opiekuńcze oraz kwoty tych zasiłków w latach 2010 – 2014.....	102
Tabela 76: Liczba osób skierowanych do domów opieki społecznej.....	103
Tabela 77: Liczba osób, którym przyznano świadczenie na pobyt w domu pomocy społecznej oraz kwoty tych świadczeń w latach 2010 – 2014.....	103
Tabela 78: Liczba osób którym przyznano świadczenia na dożywianie oraz kwoty tych świadczeń w latach 2010 – 2014.....	103



Tabela 79: Liczba osób którym przyznano zasiłki celowe na pokrycie strat powstałych w wyniku zdarzenia losowego oraz kwoty tych zasiłków w latach 2010 – 2014.....	103
Tabela 80: Liczba osób którym przyznano zasiłki celowe i w naturze oraz kwoty tych zasiłków w latach 2010 – 2014.....	104
Tabela 81: Liczba osób którym przyznano świadczenia na schronienie oraz kwoty tych świadczeń w latach 2010 – 2014.....	104
Tabela 82: Liczba osób którym przyznano zasiłki na sprawienie pogrzebu oraz kwoty tych zasiłków w latach 2010 – 2014.....	104
Tabela 83: Składka zdrowotna od wypłaconych świadczeń pielęgnacyjnych, specjalnego zasiłku opiekuńczego, zasiłku dla opiekuna wraz z liczbą osób, którym przyznano świadczenia.....	104
Tabela 84: Składka emerytalno – rentowa od wypłaconych świadczeń pielęgnacyjnych, specjalnego zasiłku opiekuńczego, zasiłku dla opiekuna oraz liczba osób, którym przyznano świadczenie w latach 2010 – 2014.....	105
Tabela 85: Interwencja kryzysowa - liczba rodzin w latach 2010 – 2014.....	105
Tabela 86: Praca socjalna - liczba rodzin w latach 2010 – 2014.....	105
Tabela 87: Charakterystyka zadań w zakresie ustawy z dnia 28 listopada 2003 r. o świadczeniach rodzinnych (Dz. U. z 2013r. Poz. 1456 z późn. zm.).....	106
Tabela 88: Charakterystyka zadań w zakresie ustawy z dnia 7 września 2007 r. o pomocy osobom uprawnionym do alimentów (Dz. U. z 2012 r. poz. 1228 z późn. zm.).....	107
Tabela 89: Charakterystyka realizacji projektu systemowego „Program Aktywizacji Społeczno – Zawodowej Osób Bezrobotnych w Gminie Wasilków”.....	107
Tabela 90: Apteki i punkty apteczne w Gminie Wasilków w latach 2010 – 2014.....	111



Indeks wykresów

Wykres 1: Liczba osób, które zameldowały się na pobyt stały i czasowy oraz wymeldowały w latach 2010 – 2014.....	14
Wykres 2: Urodzenia i zgony odnotowane w gminie Wasilków w latach 2010 – 2014.....	15
Wykres 3: Przyrost naturalny w gminie Wasilków w latach 2010 – 2014.....	16
Wykres 4: Pracujący ogółem i pracujące kobiety w gminie Wasilków w latach 2010 – 2013.	19
Wykres 5: Struktura bezrobocia w gminie Wasilków w latach 2010 – 2014 – wybrane dane.	21
Wykres 6: Ilość wpisów działalności gospodarczej (podjęcie działalności, zawieszenie, wznowienie, wykreślenie).....	40
Wykres 7: Przychody z tytułu najmu lokali oraz koszty ich utrzymania w latach 2010-2014.	56
Wykres 8: Przychody pokrywające koszty przedmiotowej działalności pokryte z budżetu gminy w latach 2010 – 2014.....	58
Wykres 9: Kwota udzielonych dotacji w latach 2010 – 2014.....	114