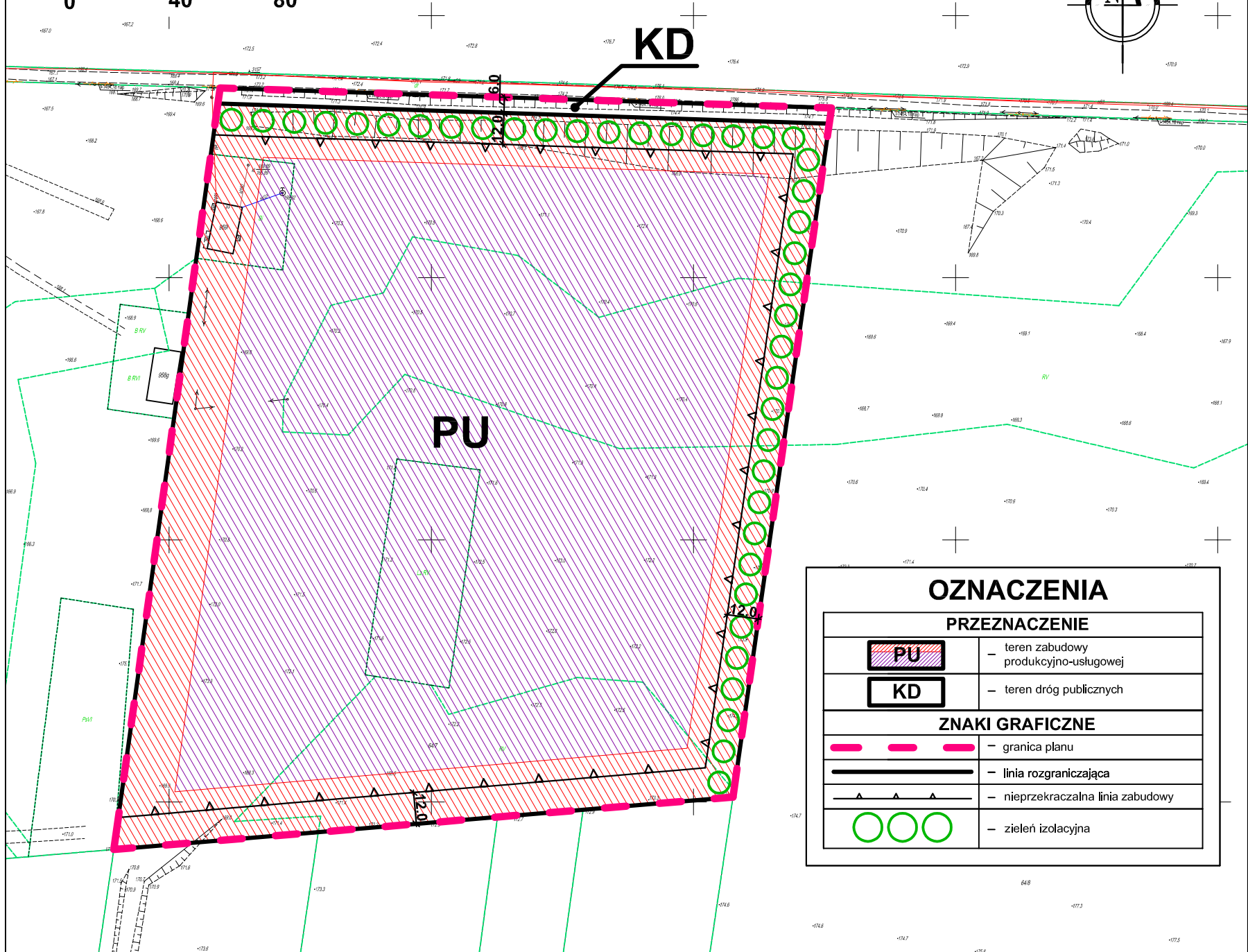
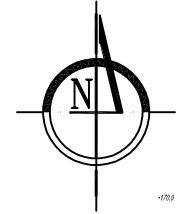
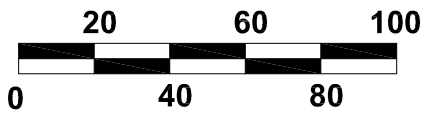




MIEJSCOWY PLAN ZAGOSPODAROWANIA PRZESTRZENNEGO CZĘŚCI OBSZARU WSI STUDZIANKI W GMINIE WASILKÓW SKALA 1:2000



OZNACZENIA

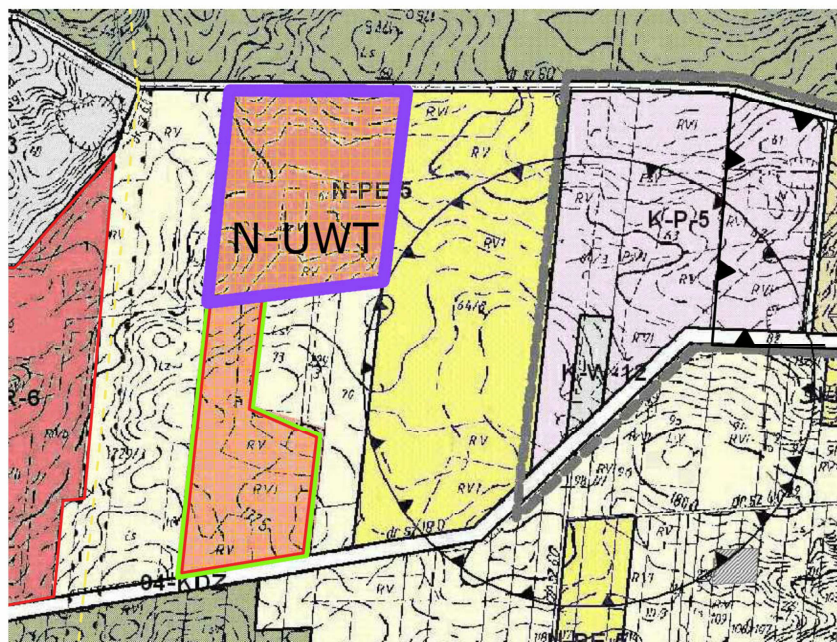
PRZEZNACZENIE

	- teren zabudowy produkcyjno-usługowej
	- teren dróg publicznych

ZNAKI GRAFICZNE

	- granica planu
	- linia rozgraniczająca
	- nieprzekraczalna linia zabudowy
	- zielen izolacyjna

WYRYS ZE STUDIUM UWARUNKOWAŃ I KIERUNKÓW ZAGOSPODAROWANIA PRZESTRZENNEGO MIASTA I GMINY WASILKÓW



SKALA 1:10 000

LEGENDA

- GRANICA OPRACOWANIA
- PRZEZNACZENIE TERENÓW**
 - O - WYSYPISKO ŚMIECI
 - P - PRZEMYSŁ, USŁUGI, WYTWÓRCZOŚĆ
 - PE - POWIERZCHNIOWA EKSPLOATACJA KRUSZYWA
 - R - TERENY ROLNE, PASTWISKA, ŁĄKI, NIEUŻYTKI
 - UWT - USŁUGI I WYTWÓRCZOŚĆ
 - W - UJĘCIA WODY
 - ZL - LASY
 - KDZ - DROGA ZBIORCZA
- projektowane napowietrzne linie elektroenergetyczne 110 kV
- pas ochronny od linii elektroenergetycznych 110 kV
- STREFY UJĘĆ WODY**
 - granica strefy ochrony pośredniej