

ZARZĄDZENIE NR 42/2024
BURMISTRZA WASILKOWA

z dnia 18 lipca 2024 r.

w sprawie przekazania w nieodpłatne użyczenie części nieruchomości oznaczonej numerem geodezyjnym 6/2 o powierzchni użyczenia 0,0010 ha, położonej w obrębie Sochonie gm. Wasilków

Na podstawie art. 30 ust. 2 pkt 3 ustawy z dnia 8 marca 1990 r. o samorządzie gminnym (t.j. Dz. U. z 2024 r., poz. 609 ze zm.), art. 13 ust. 1, art. 35 ust. 1 i 2 ustawy z dnia 21 sierpnia 1997 r. o gospodarce nieruchomościami (t.j. Dz. U. z 2023 r., poz. 344 ze zm.) oraz w wykonaniu Uchwały Rady Miejskiej Nr XXXV/328/21 z dnia 28 stycznia 2021 r. (Dz. Urz. Województwa Podlaskiego z 2021 r., poz. 550) w sprawie określenia zasad nabywania, zbywania i obciążania nieruchomości stanowiących własność Gminy Wasilków oraz ich wydzierżawiania lub wynajmowania na okres dłuższy niż trzy lata lub na czas nieoznaczony:

§ 1. Przeznaczam do użyczenia część nieruchomości oznaczonej numerem geodezyjnym 6/2 o powierzchni do użyczenia 0,0010 ha, położonej w obrębie Sochonie gm. Wasilków, dla której prowadzona jest księga wieczysta nr B11B/00055898/9, wymienioną w wykazie stanowiącym załącznik nr 1 do niniejszego zarządzenia, zgodnie z załącznikiem graficznym stanowiącym załącznik numer 2 do zarządzenia celem ustawienia na przedmiotowej nieruchomości urządzenia automatycznej telemetrycznej stacji hydrologicznej SOCHONIE, z przeznaczeniem do korzystania przez Instytut Meteorologii i Gospodarki Wodnej – Państwowy Instytut Badawczy w ramach realizacji zadań państwowej służby hydrologiczno-meteorologicznej.

§ 2. Wykaz, o którym mowa w § 1, podlega wywieszeniu na okres 21 dni na tablicy ogłoszeń w siedzibie Urzędu Miejskiego w Wasilkowie, w prasie lokalnej i na stronie internetowej www.bip.wasilkow.pl.

§ 3. Wykonanie Zarządzenia powierza się Kierownikowi Wydziału Budownictwa, Geodezji i Gospodarki Nieruchomościami.

§ 4. Zarządzenie wchodzi w życie z dniem podpisania.

Z up. Burmistrza

Dominika Jocz Lenkiewicz
Zastępca Burmistrza

Sprawdzono pod względem
formalno-prawnym
radca prawny Jakub Ławniczak
BIP/1007

Załącznik 1 do Zarządzenia Nr/2024

Burmistrza Wasilkowa

z dnia r.

w sprawie przekazania w nieodpłatne
użyczenie części nieruchomości oznaczonej
numerem geodezyjnym 6/2 o powierzchni
użyczenia 0,0010 ha, położonej w obrębie
Sochonie gm. Wasilków

Burmistrz Wasilkowa
podaje do publicznej wiadomości

W Y K A Z
nieruchomości przeznaczonej do użyczenia

Nr działki	Pow. w ha	Nr KW	Położenie/ ulica	Przeznaczenie w planie	Forma dzierżawy	Roczna stawka czynszu
6/2	0,0010 ha	BI1B/00055898/9	Sochonie gm. Wasilków	Brak planu i wydanych warunków zabudowy	bez- przetargowo	nieodpłatnie

Ww. wykaz jest zamieszczony na okres 21 dni w prasie lokalnej, na stronie www.bip.wasilkow.pl i tablicy ogłoszeń Urzędu Miejskiego w Wasilkowie.

Z up. Burmistrza

Dominika Józef-Lenkiewicz
Zastępca Burmistrza




Wasilków, dnia2024 r.

Szkic sytuacyjny nowej lokalizacji stacji Sochonie skala 1:250

złagunek nr 2



LEGENDA:

-  Maszt telemetryczny
-  Wodowskaz
-  Teren użyczenia 10m2

0 5 10 15 20 m



1:250

Na podstawie mapy zaadniczej i ortofotomapy
Wykonał: Krzysztof Kołaczyk
01.07.2024