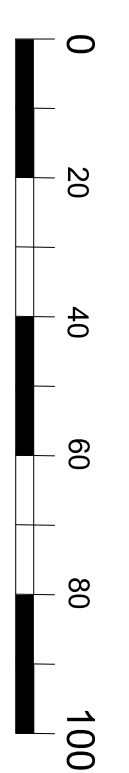


MIĘSCOWY PLAN ZAGOSPODAROWANIA PRZESTRZENNEGO CZĘŚCI OBSZARU MIĘSCOWOŚCI WASILKÓW W REJONIE ULICY NADAWKI I CIŚWOWEJ - I ETAP

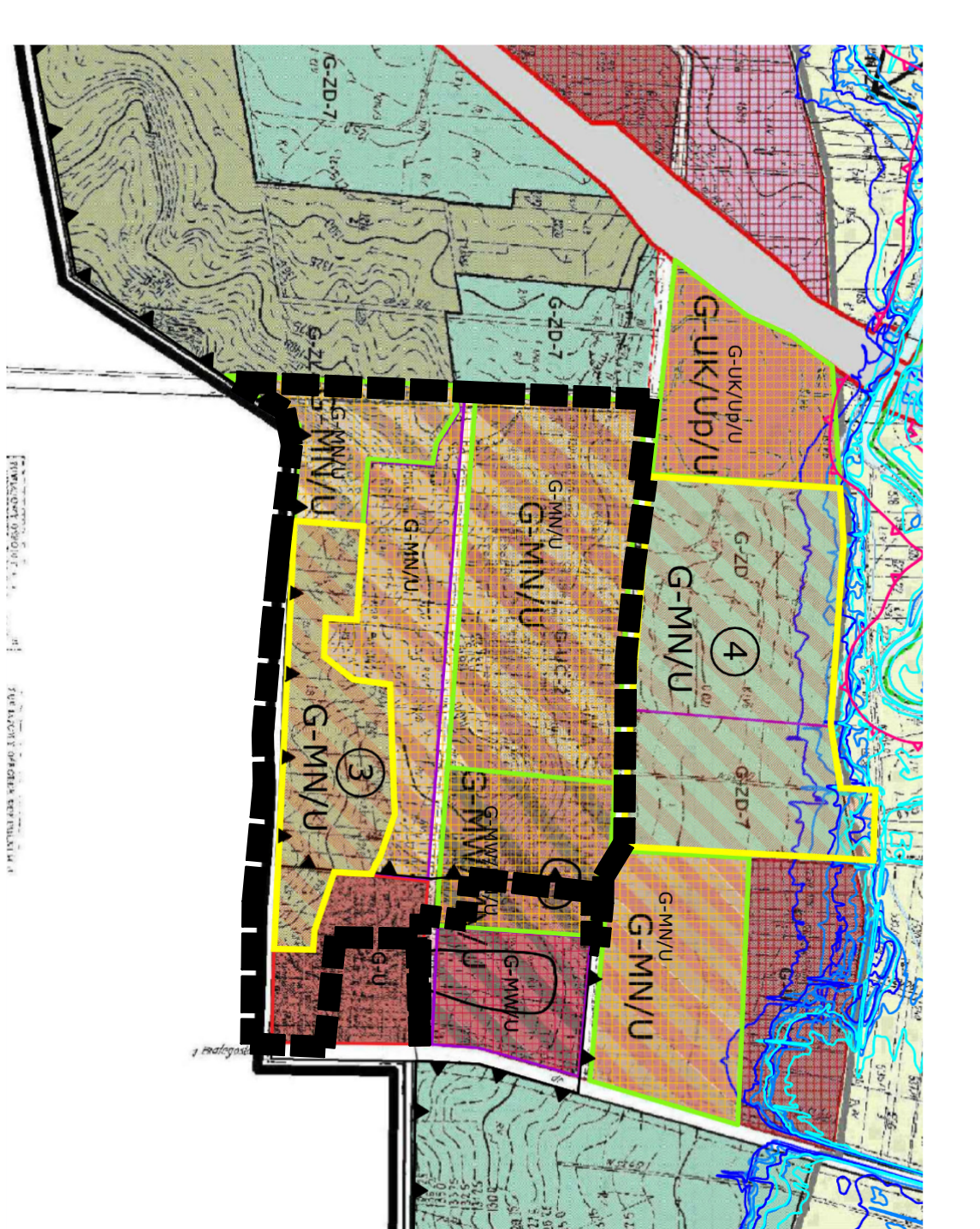
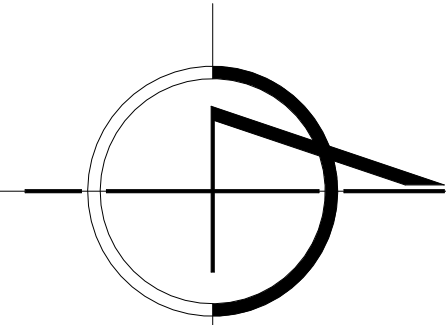
BURMISTRZ MIASTA WASILKÓWA



Załącznik nr 1
Rajon Wasilków
z dnia ...

Wzrost Studium uwarunkowań i kierunków zagospodarowania przestrzennego miasta gminy Wasilków, uchwalonego Nr XXXI/270/06 Rady Miejskiej w Wasilkowie z dnia 22 września 2006r., zmienionego uchwałą Nr XLV/100/07 Rady Miejskiej w Wasilkowie z dnia 3 sierpnia 2009r., uchwałą Nr XLII/200/07 Rady Miejskiej w Wasilkowie z dnia 25 marca 2010r., uchwałą Nr LV/385/14 Rady Miejskiej w Wasilkowie z dnia 24 września 2014r., uchwałą Nr XXXI/283/15 Rady Miejskiej w Wasilkowie z dnia 15 października 2015r., uchwałą Nr XLVII/451/17 Rady Miejskiej w Wasilkowie z dnia 12 grudnia 2017r. oraz uchwałą Nr XLIII/400/21 Rady Miejskiej w Wasilkowie z dnia 26-08-2021r.

Skala 1:1000



PRZEMIANKI TERENÓW	
	MNW-MNB tereny zabudowy mieszkaniowej (funkcyjnej) wielokondygnacyjnej i szeregowej
	MN-U tereny zabudowy mieszkaniowej jednorodzinnej i usług
	MWW-U tereny zabudowy wielokondygnacyjnej wielofunkcyjnej i usług
	U tereny usług
	IE tereny rekreacji
	KD tereny rekreacji i rekreacyjnej
	KD tereny dojazdowe
	KR tereny komercyjnego zagospodarowania

OZNAČENIA	
	granicę obszaru objętego planem
	linię rozgraniczającą
	numery i nazwy linii rozgraniczenia terenów
	rozgraniczanie linii zabudowy
	problemy i warunki terenowe
	problemy i warunki terenowe
	stanowiska archeologiczne
	podziały zabudowy

